

**MIEJSCOWY PLAN ZAGOSPODAROWANIA PRZESTRZENNEGO
REJONU „KORCZAKA” W OSTROŁĘCE**

**OPRACOWANIE:
PRZESTRZEŃ PRACOWNIA PROJEKTOWA S.C.**

Uchwała Nr 161/XVII/2019
Rady Miasta Ostrołęki
z dnia 26 września 2019 r.
Miejscowy Plan Zagospodarowania Przestrzennego rejonu „Korczaka” w Ostrołęce
(publikacja: Dziennik Urzędowy Województwa Mazowieckiego poz. 11931
z dnia 17 października 2019 r.)

Plan obowiązuje od 1 listopada 2019 r.

**UCHWAŁA NR 161/XVII/2019
RADY MIASTA OSTROŁĘKI**

z dnia 26 września 2019 r.

w sprawie miejscowego planu zagospodarowania przestrzennego rejonu „Korcza” w Ostrołęce

Na podstawie art. 18 ust. 2 pkt 5 ustawy z dnia 8 marca 1990 r. o samorządzie gminnym (tekst jednolity: Dz.U. z 2019 r. poz. 506, z późniejszymi zmianami¹⁾) oraz art. 20 ust. 1 ustawy z dnia 27 marca 2003 r. o planowaniu i zagospodarowaniu przestrzennym (tekst jednolity: Dz.U. z 2018 r. poz. 1945, z późniejszymi zmianami²⁾), w związku z uchwałą nr 500/LXVI/2018 Rady Miasta Ostrołęki z dnia 28 czerwca 2018 r. w sprawie przystąpienia do sporządzenia miejscowego planu zagospodarowania przestrzennego rejonu „Korcza” w Ostrołęce oraz po stwierdzeniu, że plan nie narusza ustaleń Studium uwarunkowań i kierunków zagospodarowania przestrzennego miasta Ostrołęki przyjętych w uchwale Nr 567/LXIX/2010 Rady Miasta Ostrołęki z dnia 24 czerwca 2010 r. w sprawie uchwalenia Studium uwarunkowań i kierunków zagospodarowania przestrzennego miasta Ostrołęki i zmienionych uchwałami: Nr 294/XXVI/2012 Rady Miasta Ostrołęki z dnia 31 maja 2012 r., Nr 629/LXIII/2014 Rady Miasta Ostrołęki z dnia 26 czerwca 2014 r., Nr 252/XXXVII/2016 Rady Miasta Ostrołęki z dnia 29 grudnia 2016 r., Nr 538/LXXI/2018 Rady Miasta Ostrołęki z dnia 18 października 2018 r. oraz Nr 25/IV/2018 Rady Miasta Ostrołęki z dnia 27 grudnia 2018 r., Rada Miasta Ostrołęki uchwala, co następuje:

**Rozdział 1.
Ustalenia ogólne**

§ 1.

Zakres obowiązywania planu

1. Uchwala się miejscowy plan zagospodarowania przestrzennego rejonu „Korcza” w Ostrołęce, zwany dalej planem.
2. Granice obszaru objętego planem, o którym mowa w ust. 1, są wyznaczone na rysunku planu, sporządzonym na mapie w skali 1: 1 000.
3. Integralnymi częściami uchwały są:
 - 1) rysunek planu - załącznik nr 1;
 - 2) rozstrzygnięcie o sposobie rozpatrzenia uwag do projektu planu – załącznik nr 2;
 - 3) rozstrzygnięcie o sposobie realizacji zapisanych w planie inwestycji z zakresu infrastruktury technicznej, które należą do zadań własnych gminy oraz zasad ich finansowania – załącznik nr 3.

§ 2.

1. Przeznaczenie terenu i zasady zagospodarowania ustalone w planie oznacza się symbolem przeznaczenia terenu.
2. Następujące oznaczenia graficzne na rysunku planu są obowiązującymi jego ustaleniami:
 - 1) granice obszaru objętego planem;
 - 2) linie rozgraniczające tereny o różnym przeznaczeniu lub różnych zasadach zagospodarowania;
 - 3) nieprzekraczalne linie zabudowy;
 - 4) symbole przeznaczenia terenu;
 - 5) zwymiarowane odległości w metrach.
3. Pozostałe oznaczenia graficzne na rysunku planu mają charakter informacyjny:

¹⁾Dz. U. z 2019 r. poz. 1309, 1571.

²⁾Dz. U. z 2019 r. poz. 60, 235, 730, 1009, 1696.

- 1) linie rozgraniczające tereny o różnym przeznaczeniu lub różnych zasadach zagospodarowania poza granicami planu;
- 2) wybrane symbole przeznaczenia terenu poza granicami planu określone w prawie miejscowym;
- 3) zwymiarowane odległości w metrach poza granicami planu.

§ 3.

1. W planie określa się:

- 1) przeznaczenie terenu oraz linie rozgraniczające tereny o różnym przeznaczeniu lub różnych zasadach zagospodarowania;
- 2) zasady ochrony i kształtowania ładu przestrzennego;
- 3) zasady ochrony środowiska, przyrody i krajobrazu;
- 4) zasady kształtowania krajobrazu;
- 5) zasady kształtowania zabudowy oraz wskaźniki zagospodarowania terenu, maksymalną i minimalną intensywność zabudowy jako wskaźnik powierzchni całkowitej zabudowy w odniesieniu do powierzchni działki budowlanej, minimalny udział procentowy powierzchni biologicznie czynnej w odniesieniu do powierzchni działki budowlanej, maksymalną wysokość zabudowy, minimalną liczbę miejsc parkingowych, w tym miejsca przeznaczone do parkowania z kartą parkingową i sposób ich realizacji oraz linie zabudowy i gabaryty obiektów;
- 6) szczegółowe zasady i warunki podziału i scalania nieruchomości objętych planem miejscowym;
- 7) szczególne warunki zagospodarowania terenów oraz ograniczenia w ich użytkowaniu, w tym zakazy zabudowy;
- 8) zasady modernizacji, rozbudowy i budowy systemów komunikacji i infrastruktury technicznej;
- 9) sposób i termin tymczasowego zagospodarowania, urządzania i użytkowania terenów;
- 10) sposób usytuowania obiektów budowlanych w stosunku do dróg i innych terenów publicznie dostępnych oraz innych granic przyległych nieruchomości, kolorystykę obiektów budowlanych oraz pokrycie dachów;
- 11) minimalną powierzchnię nowo wydzielonych działek budowlanych.

2. W planie nie określa się, ze względu na brak występowania zjawiska w obszarze planu:

- 1) zasad ochrony dziedzictwa kulturowego i zabytków, w tym krajobrazów kulturowych, oraz dóbr kultury współczesnej;
- 2) wymagań wynikających z potrzeb kształtowania przestrzeni publicznych;
- 3) granic i sposobów zagospodarowania terenów lub obiektów podlegających ochronie, ustalonych na podstawie odrębnych przepisów, w tym terenów górniczych, a także obszarów szczególnego zagrożenia powodzią, obszarów zagrożonych osuwaniem się mas ziemnych, krajobrazów priorytetowych określonych w audycie krajobrazowym oraz w planach zagospodarowania przestrzennego województwa;
- 4) stawek procentowych, na podstawie których ustala się opłatę jednorazową pobieraną w razie zbycia nieruchomości;
- 5) granic obszarów wymagających przeprowadzenia scaleń i podziałów nieruchomości;
- 6) granic obszarów rehabilitacji istniejącej zabudowy i infrastruktury technicznej;
- 7) granic obszarów wymagających przekształceń lub rekultywacji;
- 8) granic terenów pod budowę urządzeń wytwarzających energię z odnawialnych źródeł energii o mocy przekraczającej 100 kW, a także ich stref ochronnych związanych z ograniczeniami w zabudowie oraz zagospodarowaniu i użytkowaniu terenu oraz wystąpieniem znaczącego oddziaływania tych urządzeń na środowisko;
- 9) granic terenów pod budowę obiektów handlowych o powierzchni sprzedaży powyżej 2000 m²;

- 10) granic terenów rozmieszczenia inwestycji celu publicznego o znaczeniu lokalnym;
- 11) granic terenów inwestycji celu publicznego o znaczeniu ponadlokalnym, umieszczonych w planie zagospodarowania przestrzennego województwa lub w ostatecznych decyzjach o lokalizacji drogi krajowej, wojewódzkiej lub powiatowej, linii kolejowej o znaczeniu państwowym, lotniska użytku publicznego, inwestycji w zakresie terminalu lub przedsięwzięcia Euro 2012;
- 12) granic terenów rekreacyjno-wypoczynkowych oraz terenów służących organizacji imprez masowych;
- 13) granic pomników zglądy oraz ich stref ochronnych, a także ograniczeń dotyczących prowadzenia na ich terenie działalności gospodarczej, określone w ustawie z dnia 7 maja 1999 r. o ochronie terenów byłych hitlerowskich obozów zglądy;
- 14) granic terenów zamkniętych, i granic stref ochronnych terenów zamkniętych.

§ 4.

Ileokroć w przepisach niniejszej uchwały jest mowa o:

- 1) **dachu płaskim** - należy przez to rozumieć dach o kącie nachylenia połąci od 0° do 12°;
- 2) **frontie działki** – należy przez to rozumieć bok działki, który przylega do drogi, z której odbywa się główny wjazd na działkę;
- 3) **nieprzekraczalnej linii zabudowy** – należy przez to rozumieć linię, której nie wolno przekraczać przy budowie nowych oraz rozbudowie lub odbudowie istniejących budynków, z pominięciem balkonów, wykuszy, okapów, gzymsu wysuniętych poza obrys budynku nie więcej niż 1,5 metra oraz elementów wejścia do budynku - schodów, podestu, daszka, pochylni dla niepełnosprawnych;
- 4) **powierzchni biologicznie czynnej** – należy przez to rozumieć grunt rodzimy pokryty roślinnością lub wodą powierzchniową, niezabudowany i niestanowiący nawierzchni dojazdów, stanowisk postojowych i dojeżdżających pieszych, za wyjątkiem 30% powierzchni dojazdów, nie zadaszonych stanowisk postojowych i dojeżdżających pokrytych ażurową ekokostką oraz 50% powierzchni tarasów i stropodachów z nawierzchnią ziemną urządzoną w sposób zapewniający naturalną wegetację;
- 5) **powierzchni użytkowej usług** - należy przez to rozumieć sumę powierzchni wszystkich pomieszczeń budynku usługowego, mierzoną po wewnętrznej długości ścian pomieszczeń, z wyłączeniem pomieszczeń technicznych, gospodarczych, magazynowych, toalet, wewnętrznych stanowisk postojowych oraz powierzchni ogólnokomunikacyjnych;
- 6) **terenie** – należy przez to rozumieć obszar, wyznaczony liniami rozgraniczającymi oraz określony symbolem przeznaczenia terenu to jest symbolem literowym, zgodnie z rysunkiem planu, dla którego obowiązują ustalenia planu;
- 7) **usługach** – należy przez to rozumieć działalność, której celem jest zaspokajanie potrzeb ludności, a nie wytwarzanie bezpośrednio metodami przemysłowymi dóbr materialnych.

§ 5.

Przeznaczenie terenów

1. Ustala się linie rozgraniczające tereny o różnym przeznaczeniu lub różnych zasadach zagospodarowania, wyznaczone na rysunku planu.
2. Ustala się następujące przeznaczenie terenów, oznaczone symbolem:
 - 1) teren zabudowy usługowej – **U**,
 - 2) teren stanowiący fragment drogi publicznej - **KD**.
3. Ustala się dla realizacji celów publicznych o znaczeniu lokalnym teren oznaczony symbolem **KD**, którego granice stanowią linie rozgraniczające ten teren.
4. Dopuszcza się dla realizacji celów publicznych teren oznaczony symbolem **U**, którego granice stanowią linie rozgraniczające ten teren.

§ 6.

Zasady ochrony środowiska, przyrody i krajobrazu oraz zasady kształtowania krajobrazu

1. Ustala się zakaz realizacji przedsięwzięć mogących zawsze i potencjalnie znacząco oddziaływać na środowisko w rozumieniu przepisów odrębnych, za wyjątkiem przedsięwzięć z zakresu uzbrojenia terenu, garaży, parkingów samochodowych lub zespołów parkingów.
2. Ustala się zakaz prowadzenia działalności usługowej, która może powodować przekroczenie standardów jakości środowiska poza granicami nieruchomości, do której prowadzący działalność posiada tytuł prawny, za wyjątkiem działalności z zakresu łączności publicznej, jeżeli takie przedsięwzięcie jest zgodne z przepisami odrębnymi.
3. W zakresie ochrony wód podziemnych i powierzchniowych:
 - 1) wskazuje się zasady odprowadzania ścieków do wód i ziemi zgodnie z przepisami odrębnymi z zakresu Prawa wodnego;
 - 2) wskazuje się obowiązek podczyszczania wód opadowych i roztopowych z zanieczyszczonych szczelnych powierzchni zgodnie z przepisami odrębnymi z zakresu Prawa wodnego;
 - 3) wskazuje się wstępne oczyszczanie ścieków technologicznych z zanieczyszczeń przemysłowych zgodnie z przepisami odrębnymi z zakresu zbiorowego zaopatrzenia w wodę i zbiorowego odprowadzania ścieków.
4. W zakresie ochrony powietrza przed zanieczyszczeniami i ograniczenia emisji substancji szkodliwych ustala się stosowanie czynników grzewczych zgodnie §7 ust. 10 i ust. 11.
5. W zakresie ochrony funkcjonowania przyrodniczego i kształtowania krajobrazu ustala się zachowanie części powierzchni działek budowlanych jako powierzchni biologicznie czynnej, zgodnie z przepisami szczegółowymi.
6. W zakresie kształtowania krajobrazu kulturowego, w tym ładu przestrzennego, ustala się zasady kształtowania zabudowy oraz wskaźniki zagospodarowania terenu zgodnie z przepisami szczegółowymi.

§ 7.

Zasady modernizacji, rozbudowy i budowy systemów infrastruktury technicznej

1. Ustala się możliwość przebudowy i remontu istniejących sieci i urządzeń infrastruktury technicznej w obszarze planu oraz ich budowy na terenie stanowiącym fragment drogi publicznej oznaczony symbolem KD.
2. Dopuszcza się budowę sieci i urządzeń infrastruktury technicznej poza terenem określonym w ust. 1, jeżeli brak jest możliwości ich budowy w terenie stanowiącym fragment drogi publicznej.
3. Ustala się obowiązek podłączenia obiektów budowlanych do niezbędnych dla ich funkcjonowania sieci i urządzeń infrastruktury technicznej.
4. Ustala się zaopatrzenie w wodę z wodociągu miejskiego, w oparciu o komunalne sieci i urządzenia zaopatrzenia w wodę, w tym w oparciu o istniejący wodociąg DN 160 mm zlokalizowany w ulicy Korczaka, poza obszarem planu.
5. Ustala się odprowadzanie ścieków bytowych do miejskiej oczyszczalni ścieków, poprzez sieć kanalizacji sanitarnej, w tym w oparciu o istniejącą sieć kanalizacyjną DN 200 mm zlokalizowaną w ulicy Doktora Olszewskiego, poza obszarem planu.
6. Ustala się odprowadzanie wód opadowych i roztopowych na własny teren nieutwardzony, w tym do dołów chłonnych, lub do sieci kanalizacji deszczowej, w tym w oparciu o istniejącą sieć kanalizacji deszczowej DN 315÷400 mm zlokalizowaną w ulicy Korczaka, poza obszarem planu.
7. Wskazuje się gospodarowanie odpadami zgodnie z przepisami odrębnymi.
8. Ustala się zaopatrzenie w gaz z sieci gazowej, w tym w oparciu o istniejącą sieć gazową DN 100 mm zlokalizowaną w ulicy Korczaka, poza obszarem planu. Wskazuje się, że sieci i urządzenia gazowe powinny być realizowane zgodnie z warunkami określonymi w przepisach odrębnych.

9. Ustala się zasilanie w energię elektryczną z sieci kablowych niskiego i średniego napięcia od 0,4kV, prowadzonych wzdłuż ulic poza obszarem planu, wyprowadzonych z istniejących i projektowanych stacji transformatorowych.
10. Ustala się zaopatrzenie w ciepło z sieci ciepłowniczej lub z indywidualnych źródeł ciepła z zastosowaniem gazu przewodowego i energii elektrycznej.
11. Dopuszcza się zasilanie w energię elektryczną oraz ciepło z indywidualnych, odnawialnych źródeł energii, przy czym zakazuje się w obszarze planu lokalizacji urządzeń wytwarzających energię z odnawialnych źródeł energii:
 - 1) o mocy przekraczającej 100 kW;
 - 2) wykorzystujących energię wiatru, w tym z urządzeń o mocy mikroinstalacji w rozumieniu przepisów odrębnych;
 - 3) z biogazu, biogazu rolniczego oraz biopłynów.
12. Ustala się obsługę telekomunikacyjną z podziemnych sieci telekomunikacyjnych i urządzeń bezprzewodowych.
13. Wskazuje się realizację inwestycji celu publicznego z zakresu łączności publicznej zgodnie z przepisami odrębnymi.

Rozdział 2.

Przepisy szczegółowePrzeznaczenie i zasady zagospodarowania poszczególnych terenów

§ 8.

1. Ustala się przeznaczenie terenu oznaczonego symbolem **U** - zabudowa usługowa to jest: budynki usługowe wraz z towarzyszącymi dojazdami wewnętrznymi, stanowiskami postojowymi, w tym zlokalizowanymi w garażu wielopoziomowym, dojściami, obiektami małej architektury.
2. W terenie wymienionym w ust. 1 dopuszcza się usługi, bez przesądzenia ich profilu, za wyjątkiem usług takich jak:
 - 1) obsługi komunikacji samochodowej, w tym warsztatów, lakierni, stacji paliw;
 - 2) zakłady rzemieślnicze wymagające pomieszczeń produkcyjnych;
 - 3) zakłady pogrzebowe;
 - 4) obiekty usługowe wymagające placów składowych oraz bazy pojazdów transportu towarowego;
 - 5) obiekty handlowe o powierzchni sprzedaży powyżej 400 m².
3. W terenie wymienionym w ust. 1 zakazuje się lokalizacji tymczasowych obiektów budowlanych, za wyjątkiem obiektów lokalizowanych w trakcie realizacji robót budowlanych zgodnie z przepisami odrębnymi, obiektów kontenerowych urządzeń infrastruktury technicznej, a także sezonowych ogrodów kawiarnianych, obiektów związanych z organizacją imprez naukowych oraz rozrywkowo-kulturalnych typu pawilony wystawowe, lodowisko lub scena na czas trwania danego zdarzenia jednak nie dłużej niż na okres do 7 miesięcy.
4. Ustala się warunki i wskaźniki zagospodarowania terenu wymienionego w ust. 1:
 - 1) budynki należy lokalizować z zachowaniem wyznaczonych na rysunku planu nieprzekraczalnych linii zabudowy;
 - 2) minimalny udział powierzchni biologicznie czynnej: 20% powierzchni działki budowlanej;
 - 3) maksymalny udział powierzchni zabudowy: 50% powierzchni działki budowlanej;
 - 4) maksymalna intensywność zabudowy: 2,5 na działce budowlanej;
 - 5) minimalna intensywność zabudowy: 0,01 na działce budowlanej.
5. Ustala się zasady kształtowania zabudowy w obrębie terenu wymienionego w ust. 1:
 - 1) maksymalna wysokość budynków i budowli: 18 m;

- 2) maksymalna wysokość obiektów małej architektury: 3 m;
- 3) geometria dachu - dachy płaskie;
- 4) kolorystyka elewacji:
 - a) na powierzchniach tynkowanych i wykonanych z betonu barwionego obowiązuje stosowanie kolorów według systemu NCS o odcieniach posiadających do 20% domieszki czerni oraz nie przekraczające 20% nasycenia koloru,
 - b) dopuszcza się stosowanie odcieni spoza wyznaczonych w lit. a) przedziałów barw na fragmentach ścian budynków nieprzekraczających 30% powierzchni danej elewacji,
 - c) ustalenia określone w lit. a) i b) nie dotyczą materiałów elewacyjnych w kolorach dla nich naturalnych takich jak aluminium, miedzi, stali nierdzewnej, szkła, drewna, betonu, ceramiki, kamienia.
6. Ustala się szczegółowe zasady i warunki scalania i podziału nieruchomości terenu wymienionego w ust. 1:
 - 1) minimalna powierzchnia działki: 2000 m²;
 - 2) minimalna szerokość frontu działki: 25,0 m;
 - 3) minimalny kąt położenia granic działki, w stosunku do pasa drogowego jednej z dróg publicznych położonych poza granicami planu: od 65° do 115°.
7. Ustala się minimalną powierzchnię nowo wydzielanej działki budowlanej w terenie wymienionym w ust. 1: 2000 m².
8. Dopuszcza się w terenie wymienionym w ust. 1 uzyskanie działek w wyniku scalenia i podziału nieruchomości oraz wydzielenie nowych działek budowlanych o parametrach innych niż podane w ust. 6 i ust. 7 wyłącznie pod urządzenia infrastruktury technicznej.
9. Ustala się minimalną liczbę stanowisk postojowych w terenie wymienionym w ust. 1 lokalizowanych na działce budowlanej planowanej inwestycji:
 - 1) 1 stanowisko na każde rozpoczęte 60 m² powierzchni użytkowej usług, z wyjątkiem usług handlu detalicznego;
 - 2) 1 stanowisko na każde rozpoczęte 40 m² powierzchni sprzedaży usług handlu detalicznego.
10. Ustala się minimum 1 stanowisko postojowe przeznaczone na parkowanie pojazdów zaopatrzonych w kartę parkingową na 20 wymaganych stanowisk w ust. 9.
11. Ustala się minimalną liczbę stanowisk postojowych dla rowerów w terenie wymienionym w ust. 1 lokalizowanych na działce budowlanej planowanej inwestycji w wysokości 10% wyliczonej zgodnie z ustaleniami ust. 9 liczby stanowisk postojowych.

§ 9.

1. Ustala się przeznaczenie terenu oznaczonego symbolem **KD**: fragment drogi publicznej klasy lokalnej wraz z towarzyszącymi drogowymi obiektami budowlanymi, stanowiskami postojowymi, chodnikami, drogami rowerowymi oraz obiektami małej architektury o maksymalnej wysokości 3 m.
2. Zakazuje się lokalizacji tymczasowych obiektów budowlanych w terenie wymienionym w ust. 1, za wyjątkiem lokalizacji obiektów zgodnie z przepisami odrębnymi.
3. Ustala się szerokość w liniach rozgraniczających terenu wymienionego w ust. 1 zgodnie z rysunkiem planu.
4. Wskazuje się w terenie wymienionym w ust. 1 realizację stanowisk postojowych przeznaczonych na parkowanie pojazdów zaopatrzonych w kartę parkingową zgodnie z przepisami odrębnymi.
5. Teren oznaczony symbolem KD zapewnia powiązanie komunikacyjne obszaru planu z drogowym układem zewnętrznym.

Rozdział 3.
Przepisy końcowe

§ 10.

Na obszarze objętym planem tracą moc ustalenia Miejscowego Planu Zagospodarowania Przestrzennego rejonu „Śródmieście Płd. - Goworowska” w Ostrołęce przyjętego uchwałą Nr 118/XIX/2007 Rady Miejskiej w Ostrołęce z dnia 25 października 2007 r. (Dziennik Urzędowy Województwa Mazowieckiego Nr 248 poz. 7264 z dnia 2 grudnia 2007 r.).

§ 11.

Wykonanie uchwały powierza się Prezydentowi Miasta Ostrołęki.

§ 12.

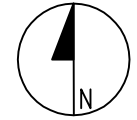
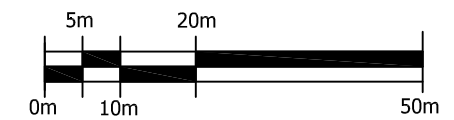
Uchwała wchodzi w życie po upływie 14 dni od dnia ogłoszenia w Dzienniku Urzędowym Województwa Mazowieckiego.

Przewodniczący Rady
Miasta Ostrołęki

Wojciech Zarzycki

**MIEJSCOWY PLAN ZAGOSPODAROWANIA PRZESTRZENNEGO
REJONU "KORCZAKA" W OSTROŁĘCE**

SKALA 1: 1000



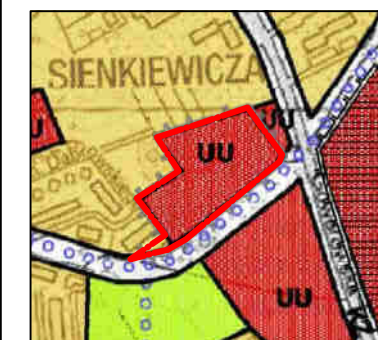
USTALENIA PLANU:

	GRANICA OBSZARU OBJĘTEGO PLANEM
	LINIA ROZGRANICZAJĄCA TERENY O RÓŻNYM PRZEZNACZENIU LUB RÓŻNYCH ZASADACH ZAGOSPODAROWANIA
	NIEPRZEKRACZALNA LINIA ZABUDOWY
	ZWYMIAROWANE ODLEGŁOŚCI W METRACH
U	TEREN ZABUDOWY USŁUGOWEJ
KD	TEREN STANOWIĄCY FRAGMENT DROGI PUBLICZNEJ

INFORMACJE PLANU:

	LINIA ROZGRANICZAJĄCA TERENY O RÓŻNYM PRZEZNACZENIU LUB RÓŻNYCH ZASADACH ZAGOSPODAROWANIA POZA GRANICAMI PLANU
MNU	WYBRANE SYMBOLE PRZEZNACZENIA TERENU POZA GRANICAMI PLANU OKREŚLONE W PRAWIE MIEJSCOWYM
	ZWYMIAROWANE ODLEGŁOŚCI W METRACH POZA GRANICAMI PLANU

Niniejsze opracowanie wykonano w skali 1:1000 z map zasadniczych numerycznych pochodzących z zasobów geodezyjnych Miasta Ostrołęki



WYRYS ZE STUDIUM UWARUNKOWAŃ
I KIERUNKÓW ZAGOSPODAROWANIA
PRZESTRZENNEGO MIASTA OSTROŁĘKI, 2018

	GRANICA OBSZARU PLANU
	TERENY ZABUDOWY USŁUGOWEJ
	TERENY ZABUDOWY MIESZKANIOWO-USŁUGOWEJ

ZAŁĄCZNIK NR 1
DO UCHWAŁY NR 161/XVII/2019 RADY MIASTA OSTROŁĘKI
Z DNIA 26 WRZEŚNIA 2019 R.
w sprawie
**MIEJSCOWEGO PLANU ZAGOSPODAROWANIA PRZESTRZENNEGO
REJONU "KORCZAKA" W OSTROŁĘCE**

Przewodniczący Rady Miasta Ostrołęki

ZESPÓŁ AUTORSKI: dr inż. arch. Anna Grabowska
mgr inż. arch. kraj. Małgorzata Hoser

mgr inż. Beata Andrzejewska
mgr inż. Grzegorz Zimlica



Załącznik Nr 2 do uchwały Nr 161/XVII/2019

Rady Miasta Ostrołęki

z dnia 26 września 2019 r.

ROZSTRZYGNIĘCIE O SPOSOBIE ROZPATRZENIA UWAG DO PROJEKTU PLANU

Projekt miejscowego planu zagospodarowania przestrzennego rejonu „Korczaka” w Ostrołęce był wyłożony do publicznego wglądu w dniach od 31 lipca do 20 sierpnia 2019 r.

Dyskusja publiczna została zorganizowana w dniu 20 sierpnia 2019 r. w Urzędzie Miasta Ostrołęki.

W okresie wyłożenia projektu planu do publicznego wglądu oraz w terminie nie krótszym niż 14 dni od zakończenia okresu wyłożenia, tj. do dnia 3 września 2019 r. **nie wpłynęły uwagi do przedmiotowego planu.**

**ROZSTRZYGNIECIE O SPOSOBIE REALIZACJI ZAPISANYCH W PLANIE INWESTYCJI
Z ZAKRESU INFRASTRUKTURY TECHNICZNEJ, KTÓRE NALEŻĄ DO ZADAŃ WŁASNYCH
GMINY ORAZ ZASAD ICH FINANSOWANIA**

Na podstawie art. 20 ust. 1 ustawy z dnia 27 marca 2003 roku o planowaniu i zagospodarowaniu przestrzennym (Dz.U z 2018 r. poz. 1945 z późniejszymi zmianami) Rada Miasta Ostrołęki rozstrzyga co następuje:

§ 1.

1. Inwestycje z zakresu infrastruktury technicznej służące zaspokojeniu zbiorowych potrzeb mieszkańców stanowią – zgodnie z art. 7 ust. 1 ustawy z dnia 8 marca 1990 r. o samorządzie gminnym (Dz.U. z 2019 r. poz. 506 z późniejszymi zmianami) – zadania własne gminy.
2. Inwestycje z zakresu infrastruktury technicznej, o których mowa w ust. 1, zapisane w miejscowym planie zagospodarowania przestrzennego rejonu „Korczaka” w Ostrołęcie obejmują wykup i urządzenie, w tym budowę lub przebudowę terenu stanowiącego fragment drogi publicznej wyznaczonej planem, a także budowę lub przebudowę urządzeń i obiektów liniowych wodociągów i kanalizacji oraz oświetlenia ulicznego.

§ 2.

1. Realizacja inwestycji, określonych w §1 ust. 2, przebiegać będzie zgodnie z obowiązującymi przepisami w tym dotyczącymi prawa budowlanego, zamówień publicznych, samorządu gminnego, gospodarki komunalnej i ochrony środowiska.
2. Sposób realizacji inwestycji określonych w §1 ust. 2 może ulegać modyfikacji wraz z dokonującym się postępem techniczno-technologicznym, zgodnie z zasadą stosowania najlepszej dostępnej techniki (określonej w ustawie Prawo ochrony środowiska), o ile nie stanowi naruszenia ustaleń planu.
3. Inwestycje z zakresu przesyłania i dystrybucji paliw gazowych, energii elektrycznej lub ciepła realizowane będą w sposób określony w aktualnie obowiązujących przepisach ustawy Prawo energetyczne.
4. Realizacja i finansowanie inwestycji w zakresie infrastruktury technicznej niewyszczególnionych w §1 ust. 2 jest przedmiotem umowy zainteresowanych stron.

§ 3.

Finansowanie inwestycji z zakresu infrastruktury technicznej, które należą do zadań własnych gminy, ujętych w niniejszym planie podlega przepisom ustawy z dnia 26 listopada 1998 r. o finansach publicznych (Dz. U. z 2019 r. poz. 869), przy czym:

- wydatki majątkowe gminy określa uchwała Rady Miasta;
- wydatki inwestycyjne finansowane z budżetu gminy uchwała się w uchwale budżetowej;
- inwestycje, których okres realizacji przekracza jeden rok budżetowy ujmowane są w wykazie stanowiącym załącznik do uchwały budżetowej.

§ 4.

1. Zadania własne gminy w zakresie gminnych dróg publicznych oraz utrzymania czystości i porządku, finansowane będą z budżetu gminy oraz dotacji z funduszy ochrony środowiska i funduszy unijnych lub na podstawie porozumień z innymi podmiotami.

2. Zadania własne gminy z zakresu wodociągów, kanalizacji, usuwania i oczyszczania ścieków komunalnych finansowane będą na podstawie aktualnie obowiązujących przepisów ustawy o zbiorowym zaopatrzeniu w wodę i zbiorowym odprowadzaniu ścieków z budżetu gminy oraz dotacji z funduszy ochrony środowiska i funduszy unijnych, ewentualnie na podstawie porozumień z innymi podmiotami.
3. Zadania z zakresu budowy sieci energetycznych i gazowych finansowane będą na podstawie aktualnie obowiązujących przepisów ustawy Prawo energetyczne.