
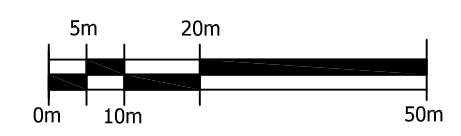


**MIEJSCOWY PLAN ZAGOSPODAROWANIA PRZESTRZENNEGO
REJONU "KORCZAKA" W OSTROŁĘCE**

SKALA 1: 1000



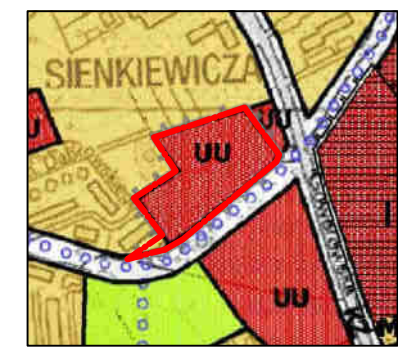
USTALENIA PLANU:

	GRANICA OBSZARU OBJĘTEGO PLANEM
	LINIA ROZGRANICZAJĄCA TERENY O RÓŻNYM PRZEZNACZENIU LUB RÓŻNYCH ZASADACH ZAGOSPODAROWANIA
	NIEPRZEKRACZALNA LINIA ZABUDOWY
	ZWYMIAROWANE ODLEGŁOŚCI W METRACH
	TEREN ZABUDOWY USŁUGOWEJ
	TEREN STANOWIĄCY FRAGMENT DROGI PUBLICZNEJ

INFORMACJE PLANU:

	LINIA ROZGRANICZAJĄCA TERENY O RÓŻNYM PRZEZNACZENIU LUB RÓŻNYCH ZASADACH ZAGOSPODAROWANIA POZA GRANICAMI PLANU
	WYBRANE SYMBOLE PRZEZNACZENIA TERENU POZA GRANICAMI PLANU OKREŚLONE W PRAWIE MIEJSCOWYM
	ZWYMIAROWANE ODLEGŁOŚCI W METRACH POZA GRANICAMI PLANU

Niniejsze opracowanie wykonano w skali 1:1000 z map zasadniczych numerycznych pochodzących z zasobów geodezyjnych Miasta Ostrołęki



WYRYS ZE STUDIUM UWARUNKOWAŃ I KIERUNKÓW ZAGOSPODAROWANIA PRZESTRZENNEGO MIASTA OSTROŁĘKI, 2018

	GRANICA OBSZARU PLANU
	TERENY ZABUDOWY USŁUGOWEJ
	TERENY ZABUDOWY MIESZKANIOWO-USŁUGOWEJ

ZAŁĄCZNIK NR 1
DO UCHWAŁY NR 161/XVII/2019 RADY MIASTA OSTROŁĘKI
Z DNIA 26 WRZEŚNIA 2019 R.
w sprawie
**MIEJSCOWEGO PLANU ZAGOSPODAROWANIA PRZESTRZENNEGO
REJONU "KORCZAKA" W OSTROŁĘCE**

Przewodniczący Rady Miasta Ostrołęki

ZESPÓŁ AUTORSKI: dr inż. arch. Anna Grabowska
mgr inż. arch. kraj. Małgorzata Hoser

mgr inż. Beata Andrzejewska
mgr inż. Grzegorz Ziłnicza

