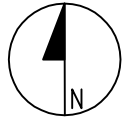
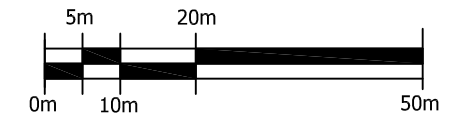


**MIEJSCOWY PLAN ZAGOSPODAROWANIA PRZESTRZENNEGO
REJONU "5 PUŁKU UŁANÓW" W OSTROŁĘCE**

SKALA 1: 1000



USTALENIA PLANU:

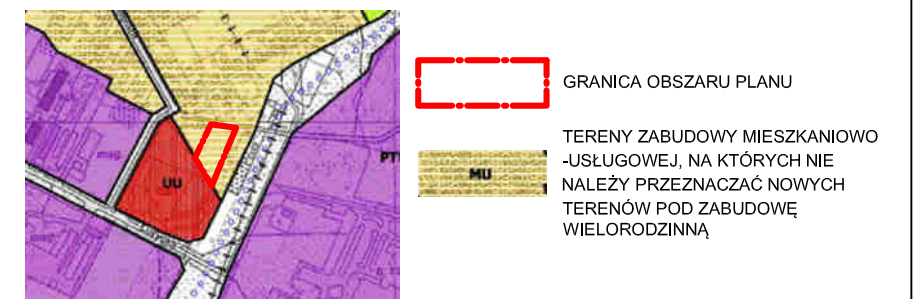
	GRANICA OBSZARU OBJĘTEGO PLANEM
	LINIA ROZGRANICZAJĄCA TERENY O RÓŻNYM PRZEZNACZENIU LUB RÓŻNYCH ZASADACH ZAGOSPODAROWANIA
	NIEPRZEKRACZALNA LINIA ZABUDOWY
	ZWYMIAROWANA ODLEGŁOŚĆ W METRACH
MN(U)	TEREN ZABUDOWY MIESZKANIOWEJ JEDNORODZINNEJ Z DOPUSZCZENIEM ZABUDOWY USŁUGOWEJ
KD	TEREN STANOWIĄCY FRAGMENT DROGI PUBLICZNEJ

INFORMACJE PLANU:

	LINIA ROZGRANICZAJĄCA TERENY O RÓŻNYM PRZEZNACZENIU LUB RÓŻNYCH ZASADACH ZAGOSPODAROWANIA POZA GRANICAMI PLANU
MN	WYBRANE SYMBOLE PRZEZNACZENIA TERENU POZA GRANICAMI PLANU OKREŚLONE W PRAWIE MIEJSCOWYM
	ZWYMIAROWANA ODLEGŁOŚĆ W METRACH POZA GRANICAMI PLANU

Niniejsze opracowanie wykonano w skali 1:1000 z map zasadniczych numerycznych pochodzących z zasobów geodezyjnych Miasta Ostrołęki

WYRYS ZE STUDYUM UWARUNKOWAŃ I KIERUNKÓW ZAGOSPODAROWANIA PRZESTRZENNEGO MIASTA OSTROŁĘKI, 2018



ZAŁĄCZNIK NR 1
DO UCHWAŁY NR 163/XVII/2019 RADY MIASTA OSTROŁĘKI
Z DNIA 26 WRZEŚNIA 2019 R.
w sprawie
**MIEJSCOWEGO PLANU ZAGOSPODAROWANIA PRZESTRZENNEGO
REJONU "5 PUŁKU UŁANÓW" W OSTROŁĘCE**

Przewodniczący Rady Miasta Ostrołęki

ZESPÓŁ AUTORSKI: dr inż. arch. Anna Grabowska
mgr inż. arch. kraj. Małgorzata Hoser

mgr inż. Beata Andrzejewska
mgr inż. Grzegorz Ziłmca

