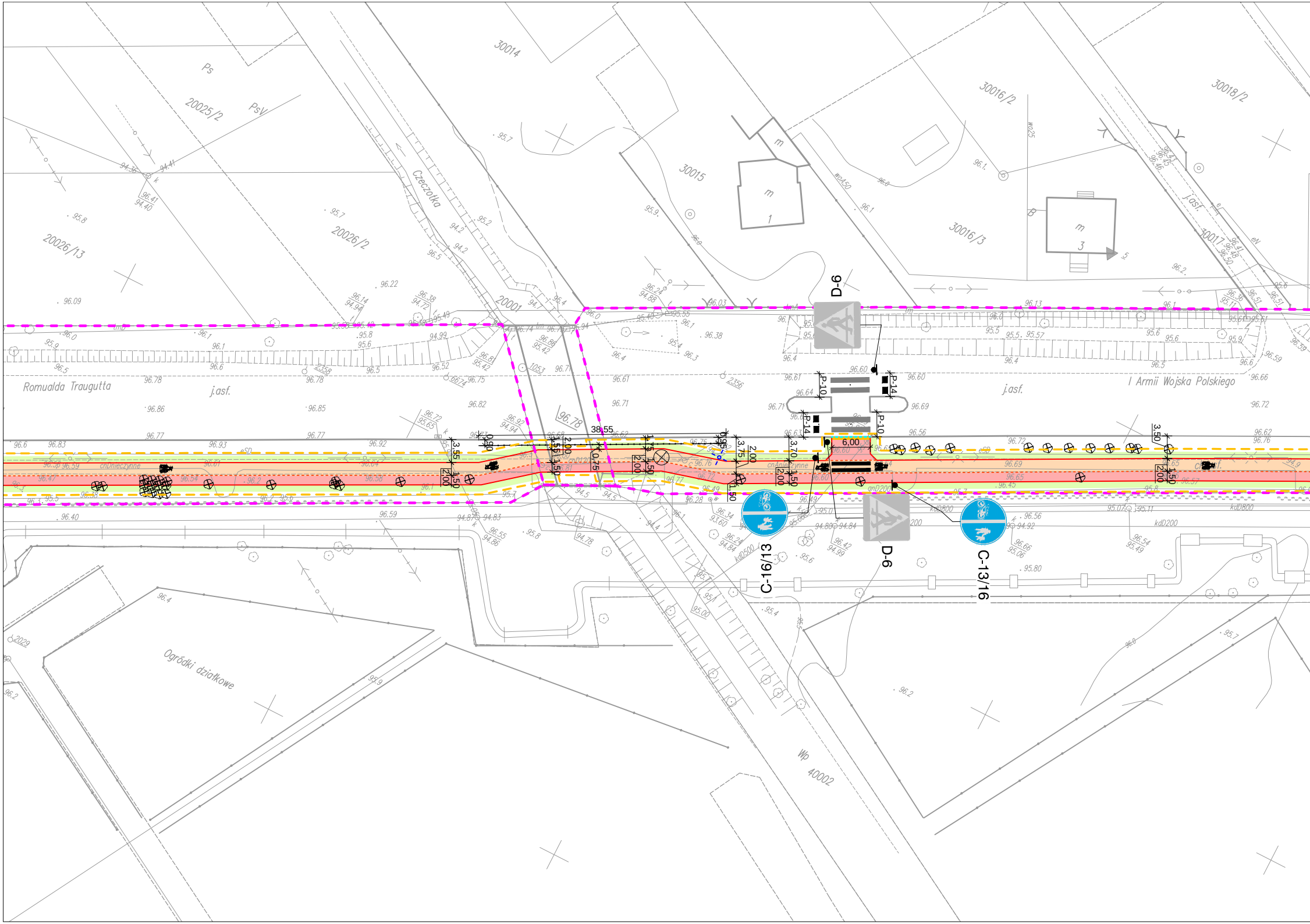
Romualda Traugutta
I Armii Wojska Polskiego
Czeczotka
Ogródki działkowe
j.asf.
30014
Ps
20025/2
PsV
20026/13
20026/2
20001
30015
30016/2
30016/3
30018/2
30017
Wp
40002
m
1
3
D-6
D-6
C-16/13
C-13/16
P-10
P-14
P-10
P-14
38.55
6.00
3.55
3.70
3.75
3.50
2.00
1.50
0.90
0.75
cnNieczynne
gnD200
kdD800
kdD200
kdD500
96.78

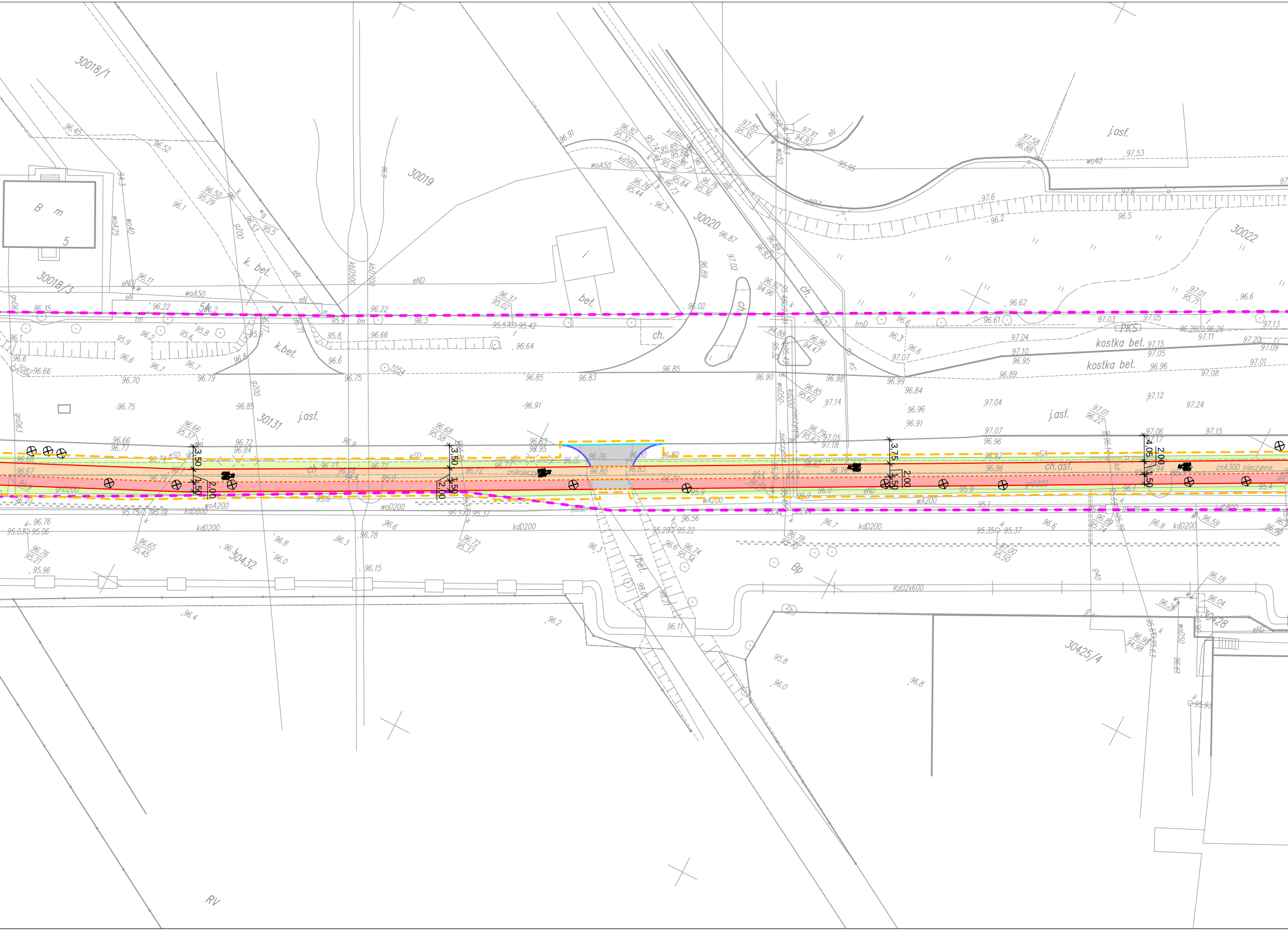
30018/1
30019
30020
30022
30018/3
30131
30432
30425/4
30428
B m 5
k. bet.
k.bet.
bet.
j.asf.
j.bet.
ch.
ch.asf.
kostka bet.
PKS
Bp
RV
RzD2x600
cnA300 nieczynne
cnA nieczynne
kdD200
kdD800
woD200
woA200
wA200
woA50
woA25
wo40
kd160
kbD500
kbD700
gnD200
gnD63
eND
eN
eSD
eS
tm
tmD
3.50
1.50
2.00
3.75
4.05
96.76
96.80
96.83
96.85
96.90
97.04
97.07
97.15
97.24

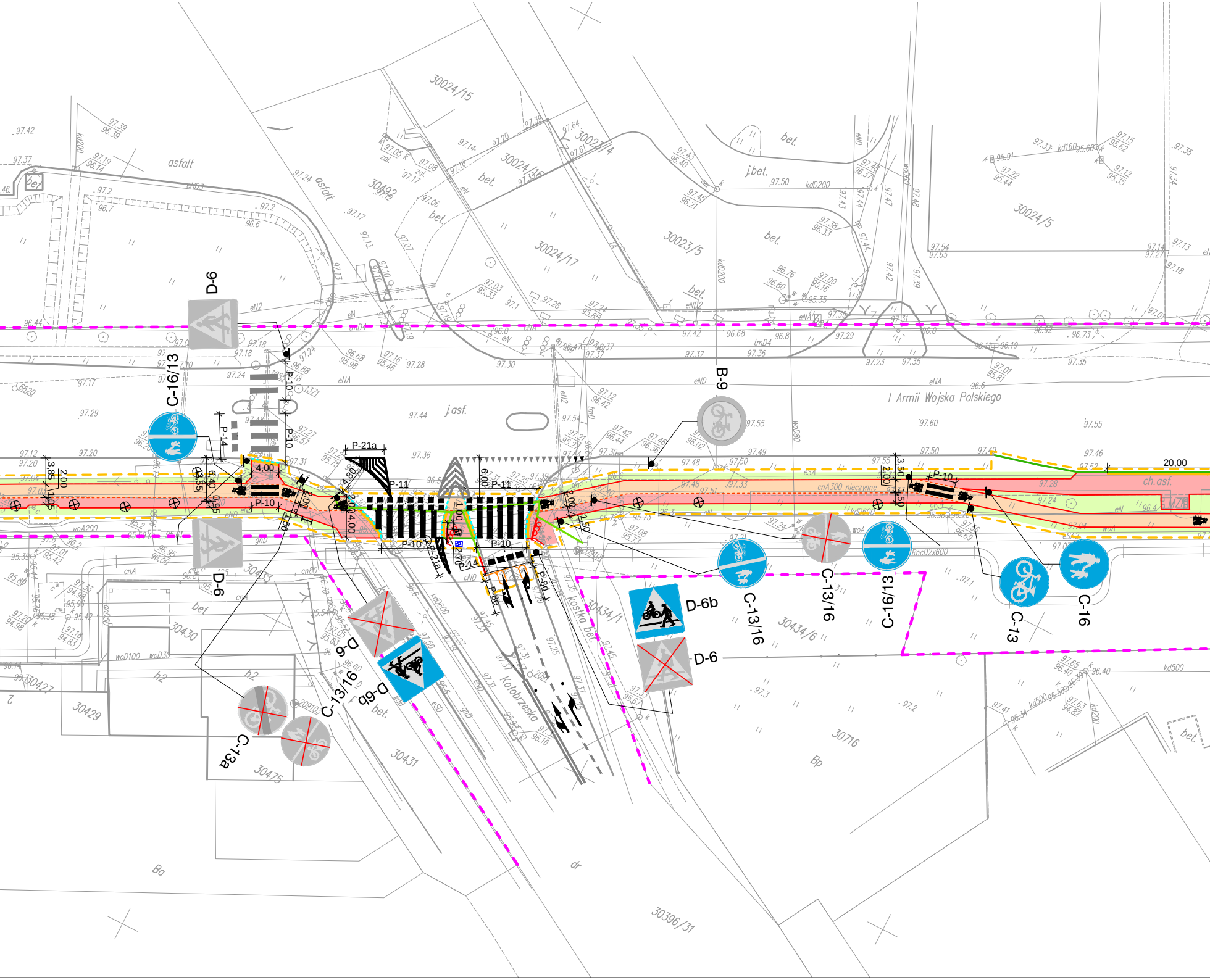
D-6
C-16/13
P-10
P-14
4,00
P-21a
P-11
6,00
4,80
2,00
4,00
1,00
2,70
P-10
P-21a
P-14
P-8d
P-8e
1,50
2,00
3,85
2,00
1,05
6,40
0,95
1,50
B-9
3,50
2,00
1,50
P-10
20,00
ch.asf.
MZK
D-6
D-6
C-13/16
D-6b
C-13a
D-6b
D-6
C-13/16
C-13/16
C-16/13
C-13
C-16
I Armii Wojska Polskiego
Kołobrzeska
kostka bet.
j.asf.
asfalt
bet.
j.bet.
cnA300 nieczynne
30024/15
30024/14
30024/16
30492
30024/17
30023/5
30024/5
30433
30430
30427
30429
30431
30475
30434/1
30434/6
30716
30396/31
Bp
Ba
dr
h2
97.42
97.37
97.39
96.39
97.19
96.14
97.2
96.7
96.6
97.24
97.17
97.13
97.05
97.08
97.14
97.20
97.39
97.64
97.61
97.43
96.40
97.50
97.48
96.37
97.45
96.21
97.38
96.33
97.33
97.15
95.62
97.12
95.35
97.22
95.44
97.35
97.54
97.65
97.13
97.18
96.44
97.18
97.24
97.29
97.12
97.20
97.44
97.36
97.30
97.28
97.37
97.42
96.68
97.36
97.23
97.35
97.55
97.60
97.55
97.49
97.50
97.46
97.52
97.48
97.28
97.24
97.04
97.31
97.33
96.40
97.41
96.34
97.63
94.82
kd500
kd200
kdD200
cnA
woA200
woD100
eND
eNA
eN
tmD4
RncD2x600
kdD600

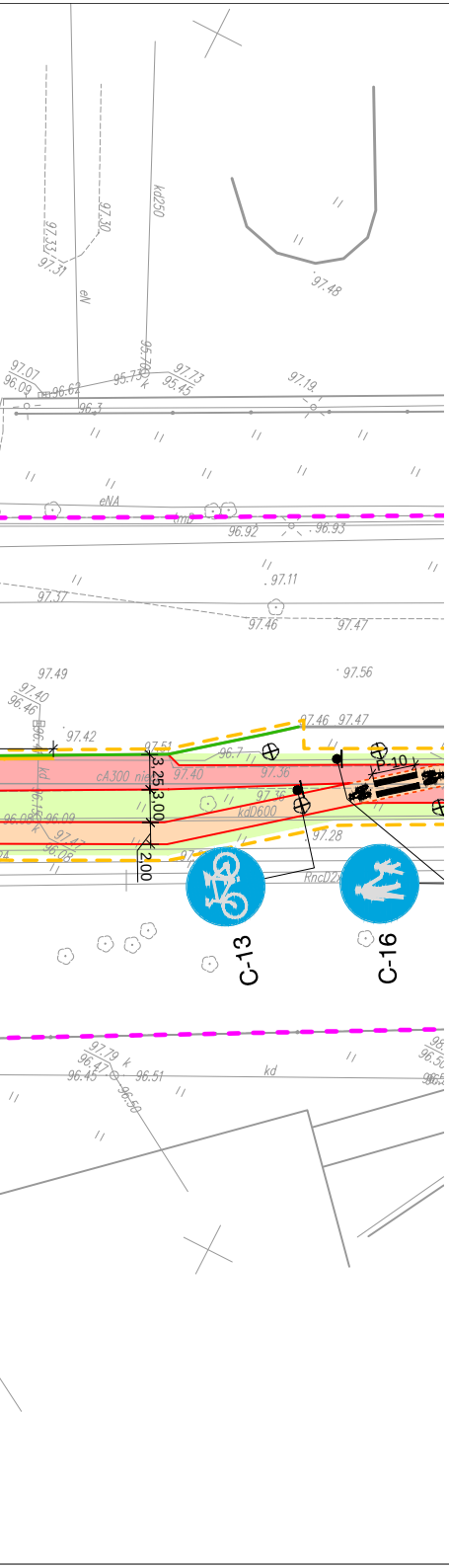

C-13
C-16
P-10
3.25
3.00
2.00
97.46
97.47
97.49
97.42
97.51
97.40
97.36
97.28
97.56
97.11
97.37
97.48
97.19
97.73
96.92
96.93
cA300
kd600
kd250
kd
RncDZ
eNA
97.79
96.51
96.50

LEGENDA:

D-6 – istn. oznakowanie pionowe

D-6 – istn. oznakowanie pionowe do likwidacji

– zmiana lokalizacji istn. oznakowania pionowego

P-10 P-14 – istn. oznakownaie poziome

C-13/16 – proj. oznakownaie pionowe

P-11 P-10 – proj. oznakowanie poziome

🟧 – nawierzchnia z betonu asfaltowego

🟥 – nawierzchnia z kostki betonowej gr.6cm

⬜ – nawierzchnia z kostki betonowej gr.8cm

🟨 – nawierzchnia z płyty chodnikowej ze znakami dotykowymi (kolor żółty) gr.8cm

🟩 – zieleń

– krawężnik betonowy 20x30cm
– krawężnik betonowy 15x30cm
– krawężnik betonowy wtopiony 20x30cm
– istn. krawężnik betonowy wtopiony 20x30cm
– obrzeże 8x30cm
– obrzeże wtopione 8x30cm
– opornik 12x25cm
– barierka wys. 1,25m
– istn. ogrodzenie łańcuchowe U-12b
⊕ – istniejące słupy oświetleniaowe z siecią napowietrzną w kolizji z projektowanym przebiegiem ścieżki rowerowej oraz chodnika
– nowa lokalizacja słupów oświetleniowych
– nowa lokalizacja sygnalizacji świetlnej