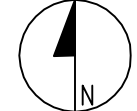
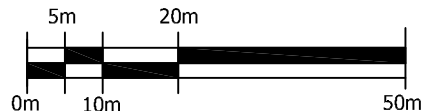


**MIEJSCOWY PLAN ZAGOSPODAROWANIA PRZESTRZENNEGO
REJONU "TRAUGUTTA" W OSTROŁĘCE**

SKALA 1: 1000



USTALENIA PLANU:

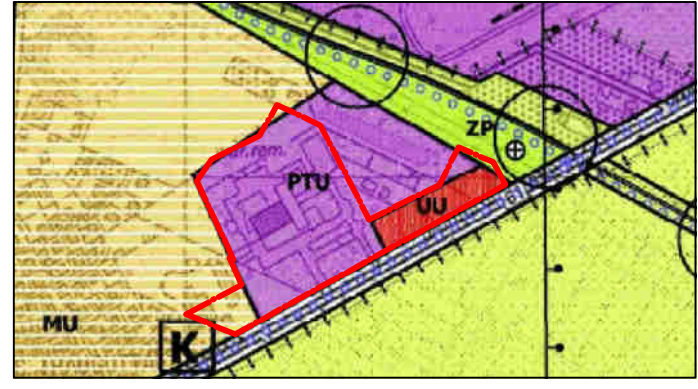
	GRANICA OBSZARU OBJĘTEGO PLANEM
	LINIA ROZGRANICZAJĄCA TERENY O RÓŻNYM PRZEZNACZENIU LUB RÓŻNYCH ZASADACH ZAGOSPODAROWANIA
	NIEPRZEKRACZALNA LINIA ZABUDOWY
	ZWYMIAROWANA ODLEGŁOŚĆ W METRACH
	U TEREN ZABUDOWY USŁUGOWEJ
	KDD TEREN DROGI PUBLICZNEJ KLASY DOJAZDOWEJ
	KD TEREN STANOWIĄCY FRAGMENT DROGI PUBLICZNEJ

INFORMACJE PLANU:

	GRANICA OBSZARU SZCZEGÓLNEGO ZAGROŻENIA POWODZIĄ
	LINIA ROZGRANICZAJĄCA TERENY O RÓŻNYM PRZEZNACZENIU LUB RÓŻNYCH ZASADACH ZAGOSPODAROWANIA POZA GRANICAMI PLANU
	MNU WYBRANE SYMBOLE PRZEZNACZENIA TERENU POZA GRANICAMI PLANU OKREŚLONE W PRAWIE MIEJSCOWYM
	ZWYMIAROWANA ODLEGŁOŚĆ W METRACH POZA GRANICAMI PLANU

Niniejsze opracowanie wykonano w skali 1:1000 z map zasadniczych numerycznych pochodzących z zasobów geodezyjnych Miasta Ostrołęki

WYRYS ZE STUDIUM UWARUNKOWAŃ I KIERUNKÓW ZAGOSPODAROWANIA PRZESTRZENNEGO MIASTA OSTROŁĘKI, 2018



	GRANICA OBSZARU PLANU		TERENY KOMUNIKACJI - ULICE PODSTAWOWEGO UKŁADU ULICZNEGO (KDG, KDG, KDZ)
	TERENY ZABUDOWY PRODUKCYJNO-TECHNICZNO-USŁUGOWEJ		CIĄGI PRZYRODNICZE O ZNACZENIU LOKALNYM
	TERENY ZABUDOWY USŁUGOWEJ		
	TERENY ZABUDOWY MIESZKANIWO-USŁUGOWEJ		
	TERENY ZIELENI PUBLICZNEJ		

Z A Ł A C Z N I K N R 1
DO UCHWAŁY NR RADY MIASTA OSTROŁĘKI
Z DNIA R.
w sprawie
**MIEJSCOWEGO PLANU ZAGOSPODAROWANIA PRZESTRZENNEGO
REJONU "TRAUGUTTA" W OSTROŁĘCE**

Przewodniczący Rady Miasta Ostrołęki