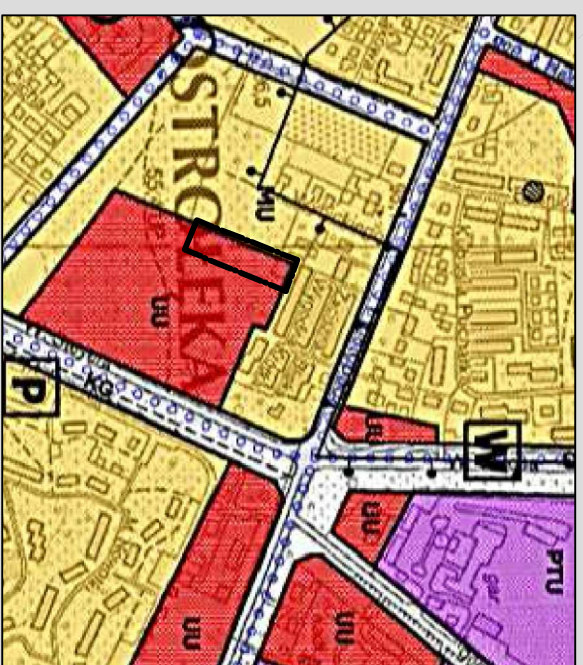





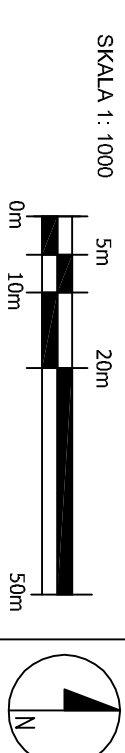
WYRYS ZE STUDIUM UWARUNKOWAŃ I KIERUNKÓW
ZAGOSPODAROWANIA PRZESTRZENNEGO
MIASTA OSTROŁĘKI, 2014





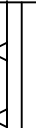
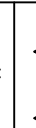

-  GRANICA OBSZARU OBJĘTEGO PLANEM
-  TERENY ZABUDOWY MIESZKANIOWO-USŁUGOWEJ
-  TERENY ZABUDOWY USŁUGOWEJ I LUB ZABUDOWY MIESZKANIOWEJ JEDNORODZINNEJ

LINIE ROZGRANICZAJĄCE PRZEDSTAWIONE NA PLANIE SĄ "KIERUNKÓW ZAGOSPODAROWANIA PRZESTRZENNEGO" STUDIUM NALEŻY TRAKTOWAĆ JAKO PRZYBLIŻONY SCHEMAT ICH PRZEBIEGU

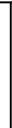


MIEJSCOWY PLAN
ZAGOSPODAROWANIA PRZESTRZENNEGO
REJONU "NIEMENA" W OSTROŁĘCE

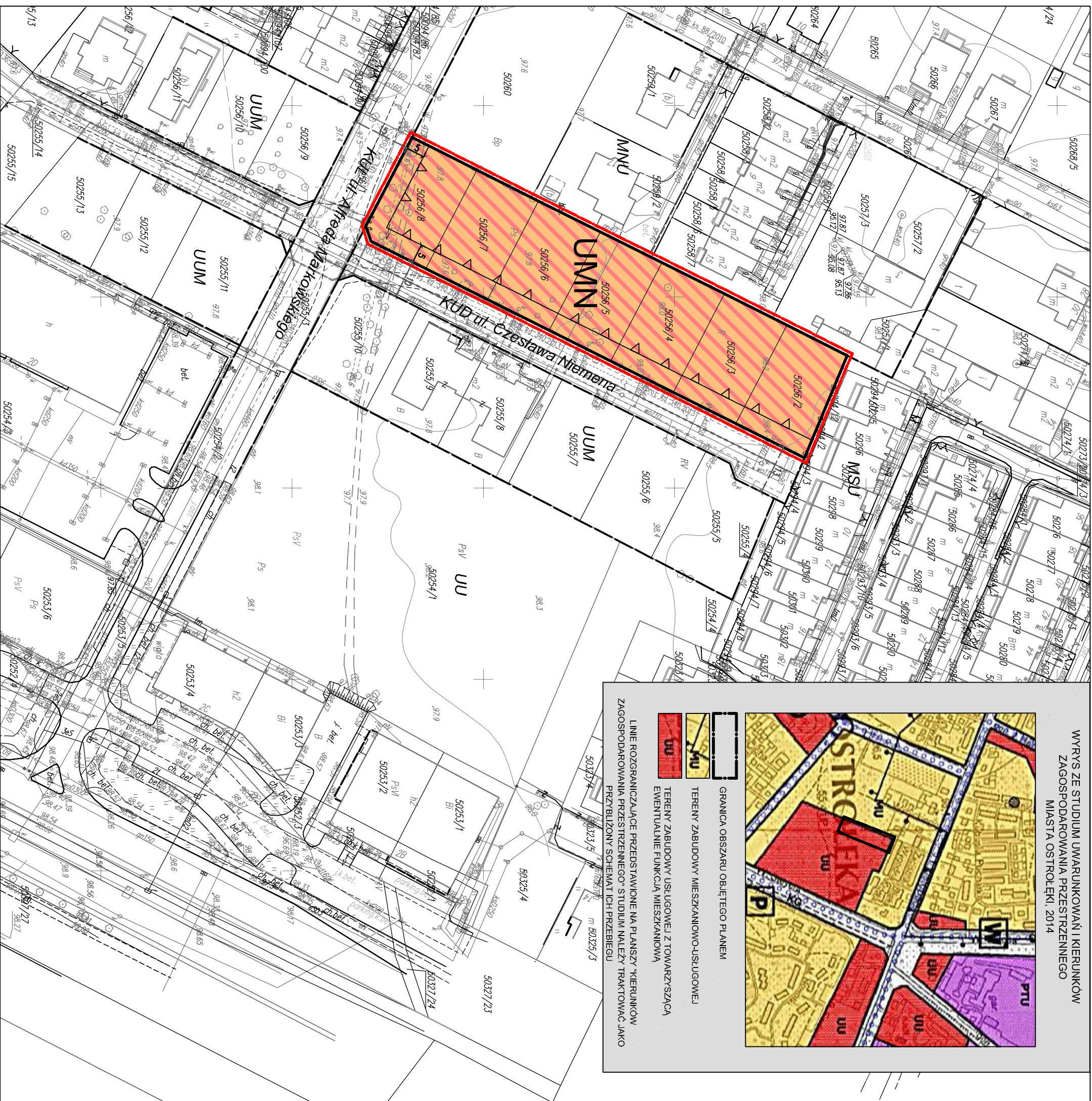


USTALENIA PLANU:

-  GRANICA OBSZARU OBJĘTEGO PLANEM
-  LINIA ROZGRANICZAJĄCA TERENY O RÓŻNYM PRZEZNACZENIU
-  NIEMIERKACZALNA LINIA ZABUDOWY
-  ZWYMIAROWANE ODLEGŁOŚCI W METRACH
-  TEREN ZABUDOWY USŁUGOWEJ I LUB ZABUDOWY MIESZKANIOWEJ JEDNORODZINNEJ

INFORMACJE PLANU:

	LINIA ROZGRANICZAJĄCA TERENY O RÓŻNYM PRZEZNACZENIU LUB RÓŻNYCH ZASADACH ZAGOSPODAROWANIA POZA GRANICAMI PLANU
	WYBRANE SYMBOLE PRZEZNACZENIA TERENU POZA GRANICAMI PLANU OKREŚLONE W PRAWIE MIEJSCOWYM
	ZWYMIAROWANE ODLEGŁOŚCI W METRACH POZA GRANICAMI PLANU
MSU	ZWYMIAROWANE ODLEGŁOŚCI W METRACH
UMN	ZWYMIAROWANE ODLEGŁOŚCI W METRACH



ETAP: WYŁOŻENIE DO PUBLICZNEGO WGLĄDU - październik 2015

ZAŁĄCZNIK NR 1
DO UCHWAŁY NR RADY MIASTA OSTROŁĘKI
Z DNIA
W SPRAWIE
MIEJSCOWEGO PLANU ZAGOSPODAROWANIA
PRZESTRZENNEGO REJONU "NIEMENA" W OSTROŁĘCE

Przewodniczący Rady Miasta Ostrołęki

ZESPÓŁ AUTORSKI:
dr inż. arch. Anna Gardzowska
mgr inż. arch. Król, Magdalena Hoser
mgr inż. Beata Andrzejewska
mgr inż. Grzegorz Ziłniewa