

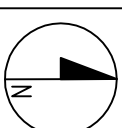
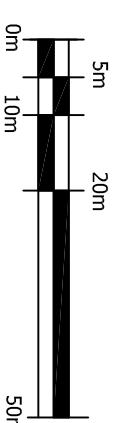
WYRYS ZE STUDIUM UWARUNKOWAŃ I KIERUNKÓW
ZAGOSPODAROWANIA PRZESTRZENNEGO
MIASTA OSTROŁĘKA



	GRANICA TERENU OBJĘTEGO PLANEM
	UU TERENY ZABUDOWY USŁUGOWEJ
	ZL LASY Z DOLESIENIAMI

**ZMIANA MIEJSCOWEGO PLANU
ZAGOSPODAROWANIA PRZESTRZENNEGO
CZĘŚCI MIASTA OSTROŁĘKI - REJON "BEMOWO"
DLA CZĘŚCI JEDNOSTKI STRUKTURALNEJ 6 ZL**

SKALA 1 : 1000

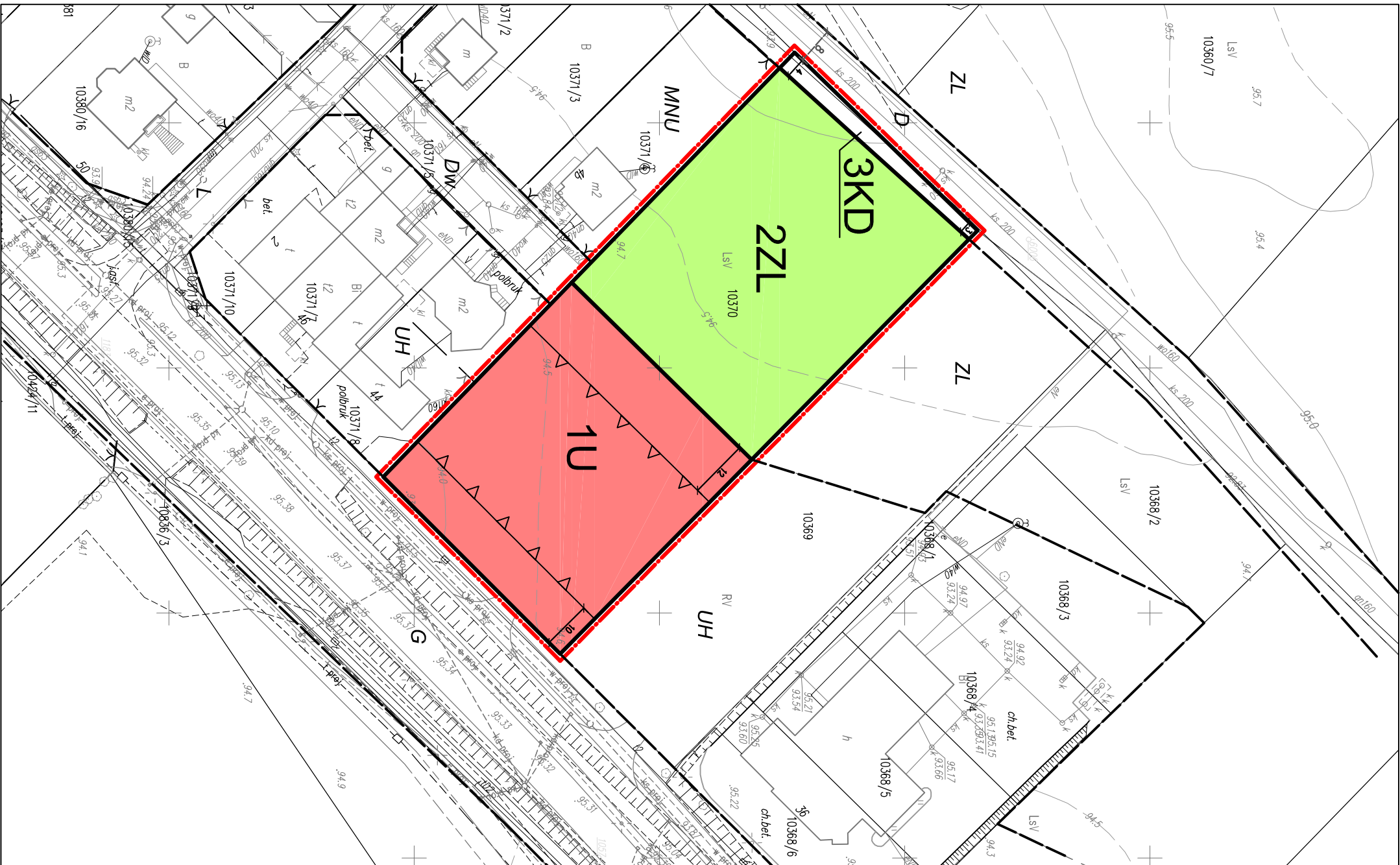


USTALENIA PLANU:

	GRANICA OBSZARU OBJĘTEGO PLANEM
	LINIA ROZGRANICZAJĄCA TERENY O RÓŻNYM PRZEZNACZENIU
	NIEPRZEKRACZALNA LINIA ZABUDOWY
	ZWYMIAROWANE ODLEGŁOŚCI W METRACH
	U TEREN ZABUDOWY USŁUGOWEJ
	ZL TEREN LASU
	KD FRAGMENT DROGI PUBLICZNEJ KLASY DOJAZDOWEJ

INFORMACJE PLANU:

	LINIA ROZGRANICZAJĄCA TERENY O RÓŻNYM PRZEZNACZENIU LUB RÓŻNYCH ZASADACH ZAGOSPODAROWANIA - POZA GRANICAMI PLANU
	MNU WYBRANE SYMBOLE PRZEZNACZENIA TERENU POZA GRANICAMI PLANU OKREŚLONE W PRAWIE MIEJSCOWYM ZWYMIAROWANE ODLEGŁOŚCI W METRACH POZA GRANICAMI PLANU



URZĄD MIASTA OSTROŁĘKI
Miejski Ośrodek Dokumentacji
Geodezyjnej i Kartograficznej

Poświadczam się zgodność niniejszej mapy z
oryginałem przyjętym do państwowego zasobu
geodezyjnego i kartograficznego
w dniu.....

i zaawidencjonowano pod nr ..19225-262/2012..

Niniejsza mapa nie może
służyć do celów projektowych.

Ostrołęka 02.04.2012

Z up. Prezydenta Miasta

Teresa Białobrzęska
p.o. Z-cy Dyrektora Wydziału Geodezji
i Gospodarki Nieruchomościami

ETAP: WYŁOŻENIE DO PUBLICZNEGO WGLĄDU - październik 2015

Z A Ł A C Z N I K N R 1
DO UCHWAŁY NR RADY MIASTA OSTROŁĘKI
Z DNIA

ZMIANY MIEJSCOWEGO PLANU ZAGOSPODAROWANIA
PRZESTRZENNEGO CZĘŚCI MIASTA OSTROŁĘKI - REJON "BEMOWO"
DLA CZĘŚCI JEDNOSTKI STRUKTURALNEJ 6 ZL

Przewodniczący Rady Miasta Ostrołęki

ZESPÓŁ AUTORSKI:
dr inż. arch. Anna Grabowska
mgr inż. arch. Krzys. Malgorzata Hoser
mgr inż. Beata Andrzejewska
mgr inż. Grzegorz Zimnicka