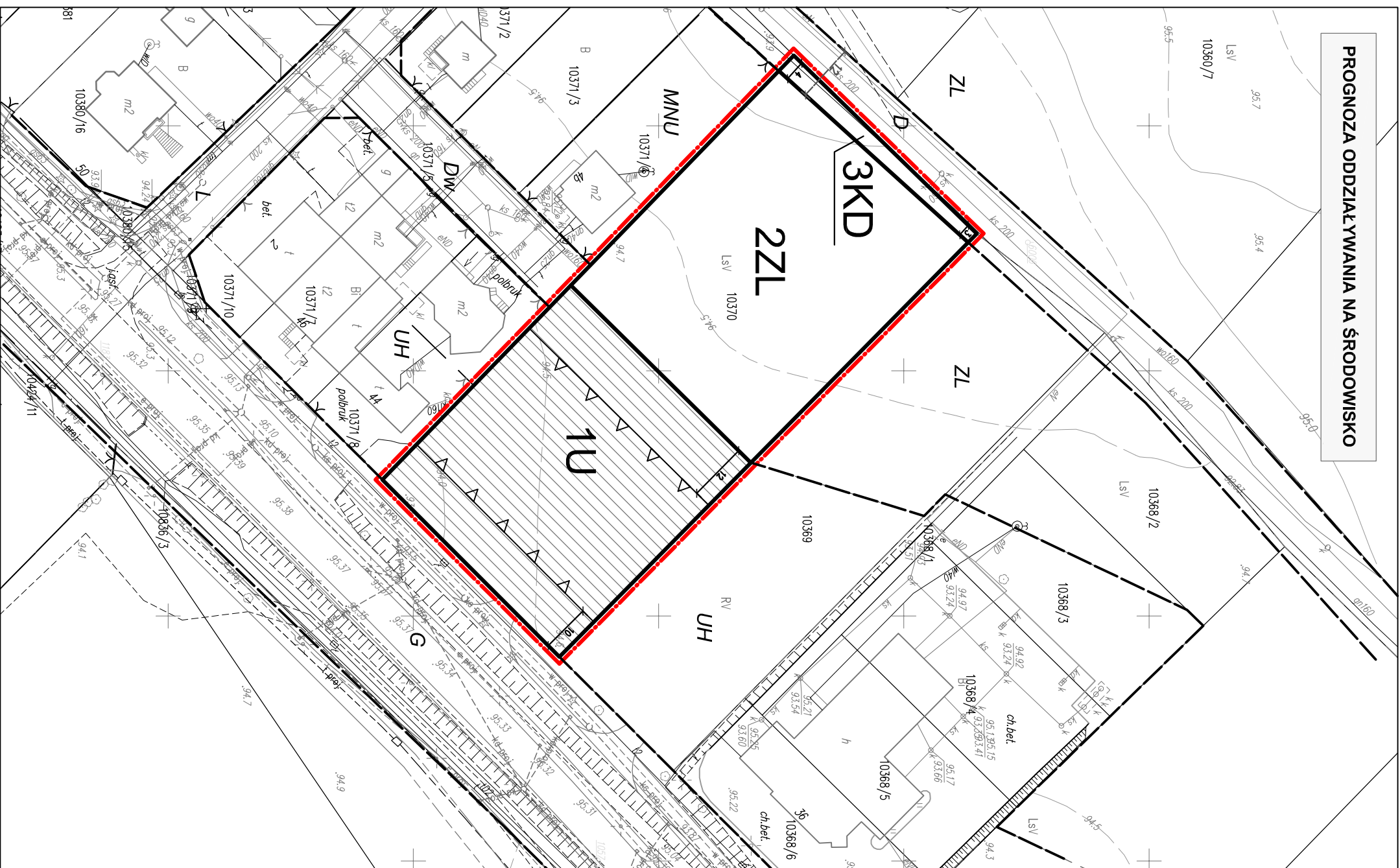
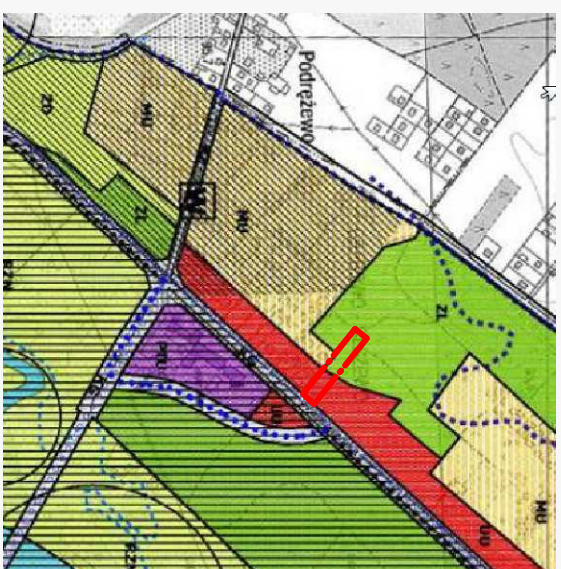


**PROGNOZA ODDZIAŁYWANIA NA ŚRODOWISKO**



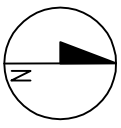
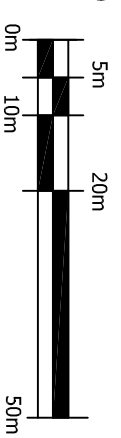
WYRYS ZE STUDIUM UWARUNKOWAŃ I KIERUNKÓW ZAGOSPODAROWANIA PRZESTRZENNEGO MIASTA OSTROŁĘKA



	GRANICA TERENU OBJĘTEGO PLANEM
	TERENY ZABUDOWY USŁUGOWEJ
	LASY Z DOLESIENIAMI

**ZMIANA MIEJSCOWEGO PLANU ZAGOSPODAROWANIA PRZESTRZENNEGO CZĘŚCI MIASTA OSTROŁĘKI - REJON "BEMOWO" DLA CZĘŚCI JEDNOSTKI STRUKTURALNEJ 6 ZL**

SKALA 1: 1000



**USTALENIA PLANU:**

- GRANICA OBSZARU OBJĘTEGO PLANEM
- LINIA ROZGRANICZAJĄCA TERENY O RÓŻNYM PRZEZNACZENIU
- NIEPRZEKRACZALNA LINIA ZABUDOWY
- ZWYMIAROWANE ODLEGŁOŚCI W METRACH
- TEREN ZABUDOWY USŁUGOWEJ
- TEREN LASU

**KD** FRAGMENT DROGI PUBLICZNEJ KLASY DOJAZDOWEJ

**INFORMACJE PLANU:**

- LINIA ROZGRANICZAJĄCA TERENY O RÓŻNYM PRZEZNACZENIU I RÓŻNYCH ZASADACH ZAGOSPODAROWANIA POZA GRANICAMI PLANU
- WYBRANE SYMBOLE PRZEZNACZENIA TERENU POZA GRANICAMI PLANU OKREŚLONE W PRAWIE MIEJSCOWYM
- ZWYMIAROWANE ODLEGŁOŚCI W METRACH POZA GRANICAMI PLANU

**OZNACZENIA PROGNOZY**

	TEREN, GDZIE NIE PRZEWIDUJE SIĘ NEGATYWNYCH ZMIAN ŚRODOWISKA, WYNIKAJĄCYCH Z REALIZACJI USTALEN ZMIANY PLANU
	TEREN, GDZIE PRZEWIDUJE SIĘ NIEDUŻE ZMIANY O CHARAKTERZE NEGATYWNYM, WYNIKAJĄCE Z REALIZACJI USTALEN PLANU - nastąpi zwiększenie pokrycia materiałami nieprzepuszczalnymi terenu; zwiększenie poboru wody i odprowadzenia oczyszczonych ścieków, niewielkie zwiększenie poziomu hałasu

**Z A Ł A C Z N I K N R 1**

DO UCHWAŁY NR ..... RADY MIASTA OSTROŁĘKI  
Z DNIA .....  
w sprawie  
**ZMIANY MIEJSCOWEGO PLANU ZAGOSPODAROWANIA PRZESTRZENNEGO CZĘŚCI MIASTA OSTROŁĘKI - REJON "BEMOWO" DLA CZĘŚCI JEDNOSTKI STRUKTURALNEJ 6 ZL**

Przewodniczący Rady Miasta Ostrołęki

**URZĄD MIASTA OSTROŁĘKI**  
Miejski Ośrodek Dokumentacji  
Geodezyjnej i Kartograficznej

Poświadczam się zgodność niniejszej mapy z oryginalnym przyjętym do państwowego zasobu geodezyjnego i kartograficznego w dniu .....

19225-262/2012  
i zaewidencjonowano pod nr .....

Niniejsza mapa nie może służyć do celów projektowych.

Ostrołęka ..... 02.04.2012  
401/2012 ..... data

**Teresa Dindobrzaska**  
p.o. Z-cy Dyrektora Wydziału Geodezji i Gospodarki Nieruchomościami

**ZESPÓŁ AUTORÓW:**  
di inż. arch. Anna Grabowska  
mgr inż. arch. Król, Małgorzata Hoser  
mgr inż. Beata Andrzejewska  
mgr inż. Grzegorz Zimnicka