

Paweł Niewiadomski
Radny Miasta Ostrołęki

Ostrołęka, dnia 20 kwietnia 2020r.

URZĄD MIASTA OSTROŁĘKI
WPLYNĘŁO / ZŁOŻONO OSOBIŚCIE

Sz. P.

Łukasz Kulik

Prezydent Miasta Ostrołęki

DATA 20. 04. 2020

NR RP. Miast

IŁOŚĆ ZAŁ.

podpis

[Podpis]

INTERPELACJA W SPRAWIE BUDOWY CHODNIKÓW NA ULICY STAROWIEJSKIEJ

I. W związku z prowadzeniem robót budowlanych na ul. Starowiejskiej na osiedlu Stacja w ostatnim czasie docierają do mnie niepokojące sygnały od mieszkańców tej ulicy. Mieszkańcy twierdzą, że wykonawca robót dokonuje wymiany jedynie uszkodzonych (wykruszonych, pękniętych) krawężników oraz krawężników obniżających wjazd na posesje mieszkańców (co przedstawia załączony materiał fotograficzny). W ramach ustawowych uprawnień wynikających ze sprawowania mandatu radnego Miasta Ostrołęki, zapoznałem się w Urzędzie Miasta Ostrołęki z dokumentacją przetargową zamówienia KPZ.271.2.2020 z dnia 16 stycznia 2020r., w szczególności z przedmiaru robót (pkt 3d.1) z której wynika, że w ramach remontu chodnika o łącznej długości 453 m (obie strony ulicy lewa i prawa), planowana jest jedynie wymiana **36 m!** krawężnika. W związku z tym proszę o udzielenie mi odpowiedzi na pytania:

1. Czy przed ogłoszeniem w 2020r. przetargu dokonano oględzin stanu technicznego krawężników przy ul. Starowiejskiej biorąc pod uwagę, że dokumentacja projektowa jest z 2012r.?
2. Na jakiej podstawie pomimo aktualnego fatalnego stanu krawężników ustalono w obecnym przetargu, że ma być dokonana wymiana jedynie 36 metrów krawężników, a nie całości krawężników na odcinku 453 metrów?
3. Czy Miasto Ostrołęka zamierza pozostawić taki stan rzeczy - "bareizm" w czystym wydaniu, polegający jedynie na "łataniu" uszkodzonych krawężników, czy zamierza jednak zlecić wykonawcy dokonanie wymiany wszystkich krawężników na całym odcinku 453 metrów ulicy Starowiejskiej?

II. Ponadto mieszkańcy ul. Starowiejskiej zwrócili się do mnie z pytaniem, czy remont chodników na ul. Starowiejskiej obejmuje odcinek ok. 60 metrów od skrzyżowania ulicy Starowiejskiej z ulicą Bolesława Prusa w kierunku ul. K. Szymanowskiego (działki o nr ewid. 61084 i 61085). Z dokumentacji przetargowej zamówienia KPZ.271.2.2020 z dnia 16 stycznia 2020r., w szczególności z projektu zagospodarowania terenu (kopia zagospodarowania terenu z 2012r. z zaznaczeniem, wydruk z Google Street View) wynika, że remont chodnika na ul. Starowiejskiej nie obejmuje powyższego odcinka. Jednocześnie na jednej z działek znajduje się przystanek komunikacji miejskiej MZK (Starowiejska), co w przypadku ułożenia chodnika, ułatwiłoby dostęp do niego mieszkańcom osiedla Stacja. W związku z tym proszę o udzielenie mi odpowiedzi na pytanie:



1. Czy Miasto Ostrołęka podjęło, bądź zamierza podjąć rozmowy z właścicielem/właścicielami działek oznaczonych numerami ewidencyjnymi 61084 i 61085 w celu uzgodnienia ewentualnej formuły prawnej przekazania części działek w celu kompleksowego wykonania chodnika na ul. Starowiejskiej?



Z poważaniem



[Podpis Pawła Niewiadomskiego]

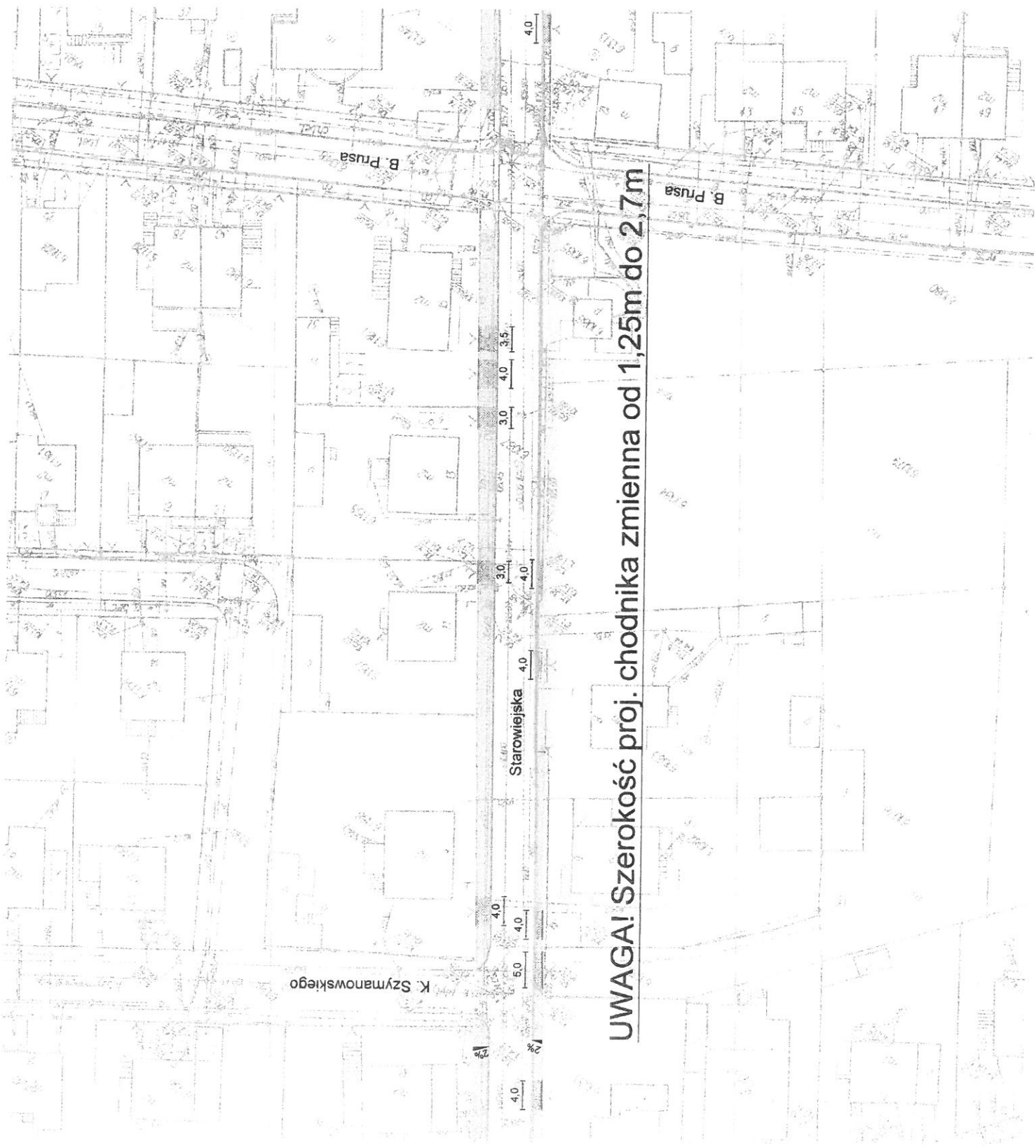
Paweł Niewiadomski

20. 04. 2020 r.
ZASTĘPCA DYREKTORA
Wydziału Obsługi Rady Miasta
[Podpis Iwony Janikowskiej]
Iwona Janikowska










UWAGA! Szerokość proj. chodnika zmienna od 1,25m do 2,7m



←

15 Starowiejska
Ostrołęka, mazowieckie

📍 Google
Street View

📍 Hipokrates. Przychodnia z...

👉 MKW Suc International Tran

📷

Google

🔍

+

-

⏪

⏩

Data zdjęć: maj 2013 © 2020 Google Polska Warunki Zgłoś problem