













PROJEKT ZAGOSPODAROWANIA TERENU 1:500

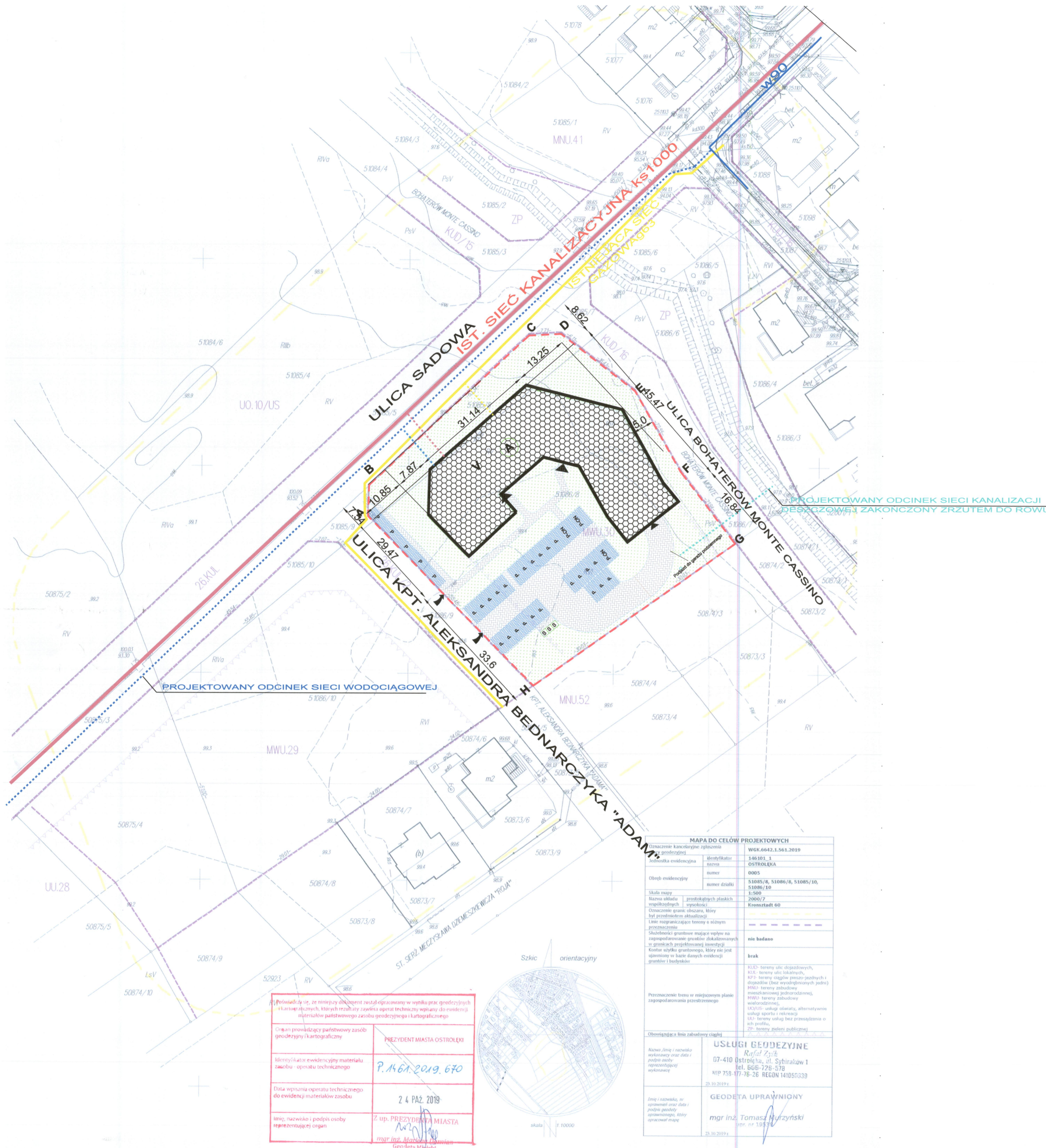
OBIEKT: BUDYNEK MIESZKALNY WIELORODZINNY
Z GARAŻEM PODZIEMNYM
ADRES: OSTROŁĘKA dz. nr 51085/8 I 51086/8
INWESTOR: DOMO - PROJEKT SPÓŁKA Z OGRANICZONA
ODPOWIEDZIALNOŚCIĄ Z SIEDZIBĄ
UL. ELEKCYJNA 19/3, WARSZAWA 01-128

LEGENDA

-  PROJEKTOWANY BUDYNEK MIESZKALNY WIELORODZINNY
-  OBOWIĄZUJĄCA LINIA ZABUDOWY
-  ZAKRES OPRACOWANIA
-  KONTENER NA ODPADY BYTOWE
-  PROJEKTOWANE MIEJSCA PARKINGOWE
-  PROJEKTOWANE MIEJSCA PARKINGOWE DLA NIEPEŁNOSPRAWNYCH
-  PROJEKTOWANE CIĄGI PIESZO - JEZDNE I PLACE UTWARDZONE
-  TERENY ZIELONE
-  PRZYŁĄCZE WODOCIĄGOWE
-  PRZYŁĄCZE KANALIZACYJNE
-  PRZYŁĄCZE GAZOWE
-  ZJAZD

Bilans terenu:

- Powierzchnia działki nr 51085/8; 51086/8 4261,00m²;
- powierzchnia zabudowy 1254,0m²;
 - droga dojazdowa z placem manewrowym 1115,0m²;
 - pozostała powierzchnia biologicznie czynna w użytkowaniu rolnym 1892 m²



MAPA DO CEŁÓW PROJEKTOWYCH	
Identyfikator	WGK.6642.1.561.2010
Nazwa	146101_1 OSTROŁĘKA
Numer	0005
Numer działki	51085/8, 51086/8, 51085/10, 51086/10
Skala mapy	1:500
Nazwa składu projektowych planów	2000/7
Nazwa składu projektowych planów	Kronstadt 60
Opisanie zmian, które były przedmiotem aktualizacji	
Linie rozgraniczające teren w innym przedmiocie	
Składowki gruntowe mające wpływ na zagospodarowanie planu (dla terenów w granicach projektowanej inwestycji)	nie badano
Kontury zabudowy istniejącej (z wyjątkiem zabudowy, której nie jest opisanym w bazie danych ewidencyjnej granic i budynków)	brak
Przeznaczenie terenu w miejscowym planie zagospodarowania przestrzennego	K20 - tereny usług ogólnych, K21 - tereny usług lokalnych, K22 - tereny usług mieszanych i dyspersyjnych (bez wyodrębnionych jednostek), M20 - tereny zabudowy mieszkaniowej jednorodzinnej, M21 - tereny zabudowy wielorodzinnej, U20 - tereny usług, alternatywne wobec ogólnego i mieszanego, U21 - tereny usług bez prowadzenia ośrodków, ZP - tereny zielone publiczne
Obowiązująca linia zabudowy ciągłej	
Wskazanie daty i numeru wydania oraz daty i podpisu osoby odpowiedzialnej za aktualizację	
Wskazanie daty i numeru wydania oraz daty i podpisu osoby odpowiedzialnej za aktualizację	

USŁUGI GEODEZYJNE
Rafał Żuk
07-410 Ostrołęka, ul. Sybiraków 1
tel. 606-726-578
NIP 758-177-76-26 REGON 141050339
30.10.2019 r.

GEODETA UPRAWNIONY
mgr inż. Tomasz Nurzyński
os. nr 1383
30.10.2019 r.

Przebieg linii, że niniejszy dokument został opracowany w wyniku prac geodezyjnych i kartograficznych, które zostały wykonane zgodnie z przepisami o ewidencji i kartografii państwowej i kartograficznej.

Organ prowadzący państwowy zasób geodezyjny i kartograficzny: **PREZYDENT MIASTA OSTROŁĘKI**

Identyfikator ewidencyjny materiału zasobu - opisatu technicznego: **P.M.61.2019.670**

Data wpisania opisu technicznego do ewidencji materiałów zasobu: **24 PAZ 2019**

Imię, nazwisko i podpis osoby reprezentującej organ: **mgr inż. Tomasz Nurzyński, Geodeta KM**

RZECZPODZIAWCA DO SPRAW ZABEZPIECZEŃ PRZECIWPÓŻAROWYCH
inż. Wiesław Wyszkowski, Nr upr. 401/99
05.06.2019
(imię i nazwisko, data)
Zgodność projektu z wymaganiami ochrony przeciwpożarowej i przeciwprzebiegowej

WN-PROJEKT inż. Wojciech Noworzewski	PROJEKT: BUDYNEK MIESZKALNY WIELORODZINNY Z GARAŻEM PODZIEMNYM		
	ADRES: OSTROŁĘKA DZ. NR 51085/8 I 51086/8		
ULICA MIAŁA 37, 06-300 PRZASNYSZ kom.: +48 0 522-022-294 wn4@op.pl www.wnprojekt.eu NIP 751-145-67-66 REGON 140385304 PRAWA AUTORSKIE ZASTRZEŻONE	STADIUM: PB	BRANŻA: Architekt.	SKALA: 1:500
	ARKUSZ: Projekt zagospodarowania terenu	NUMER ARKUSZA: 1	
PROJEKTOWAŁ: w opracowaniu architektonicznym			
DATA: 06.2020			

