

**UCHWAŁA NR ...../...../2020**  
**Rady Miasta Ostrołęki**  
**z dnia ..... 2020 r.**

w sprawie wyznaczenia obszaru i granic aglomeracji Ostrołęka

Na podstawie art. 18 ust. 2 pkt 15 ustawy z dnia 08 marca 1990 r. o samorządzie gminnym (tekst jednolity Dz. U. z 2020 r. poz. 713, z późn. zm.) oraz art. 87 ust. 1 i 4 ustawy z 20 lipca 2017 r. Prawo wodne (tekst jednolity Dz. U. z 2020 r. poz. 310, z późn. zm.) oraz § 4 rozporządzenia Ministra Gospodarki Morskiej i Żeglugi Śródlądowej z dnia 27 lipca 2018 r. w sprawie sposobu wyznaczania obszarów i granic aglomeracji (Dz. U. z 2018 r. poz. 1856), Rada Miasta Ostrołęki po uzgodnieniu z Regionalnym Dyrektorem Ochrony Środowiska w Warszawie oraz Dyrektorem Zarządu Zlewni w Ostrołęce Państwowego Gospodarstwa Wodnego Wody Polskie uchwała, co następuje:

§ 1.

Wyznacza się aglomerację Ostrołęka położoną w województwie mazowieckim, w powiecie Miasto Ostrołęka o równoważnej liczbie mieszkańców 60363 (RLM).

§ 2.

Aglomeracja Ostrołęka obejmuje swym zasięgiem tereny objęte systemem sieci kanalizacyjnej na terenie Miasta Ostrołęki, oraz zlokalizowaną na obszarze aglomeracji Ostrołęka oczyszczalnię ścieków zlokalizowaną przy ul. Chemicznej 2 w mieście Ostrołęka.

§ 3.

Opis aglomeracji zawierający podstawowe dane dotyczące charakterystyki stanowi załącznik nr 1 do uchwały.

§ 4.

Obszar aglomeracji wyznacza się na terenie miejscowości Ostrołęka w granicach oznaczonych na mapie w skali 1:25000. Opracowanie graficzne stanowi załącznik nr 2 do uchwały.

§ 5.

Niniejsza uchwała była poprzedzona uchwałą nr 174/16 Sejmiku Województwa Mazowieckiego z dnia 24 października 2016 r. (Dz. Urz. Woj. Maz. z 2016 r. poz. 9320) w sprawie likwidacji dotychczasowej aglomeracji Ostrołęka oraz wyznaczenia nowej aglomeracji Ostrołęka, która traci moc zgodnie z art. 565 ust. 2 ustawy prawo wodne.

§ 6.

Wykonanie uchwały powierza się Prezydentowi Miasta Ostrołęki.

§ 7.

Uchwała wchodzi w życie po upływie 14 dni od dnia ogłoszenia w Dzienniku Urzędowym Województwa Mazowieckiego

## UZASADNIENIE

Dotychczasowa aglomeracja Ostrołęka została wyznaczona uchwałą Nr 174/16 Sejmiku Województwa Mazowieckiego z dnia 24 października 2016 r. w sprawie *likwidacji dotychczasowej aglomeracji Ostrołęka oraz wyznaczenia nowej aglomeracji Ostrołęka* (Dz. Urz. Woj. Maz. 2016, poz. 9320) z określeniem Równoważnej Liczby Mieszkańców (RLM) w liczbie 83268.

Obowiązek ponownego wyznaczenia Aglomeracji Ostrołęka podyktowany został zmianami przepisów prawa w tym przedmiocie m.in. zmianą w zakresie kompetencji organów właściwych do wyznaczenia aglomeracji.

Na mocy znowelizowanej ustawy Prawo wodne (Dz. U. z 2017 r. poz. 1566) z dniem 1 stycznia 2018 r. kompetencje w zakresie wyznaczania oraz zmian obszaru i granic aglomeracji przejęły samorządy gminne. W myśl art. 87 ust. 1, 2 i 3 ww. ustawy wyznaczenie aglomeracji następuje w drodze uchwały rady gminy. Jeżeli aglomeracja obejmuje tereny położone w dwóch lub więcej gminach, właściwa do wyznaczenia aglomeracji jest rada gminy o największej równoważnej liczbie mieszkańców.

Biorąc pod uwagę powyższe właściwym organem dla wyznaczenia obszaru i granic aglomeracji Ostrołęka jest Rada Miasta Ostrołęki.

Dotychczasowa aglomeracja Ostrołęka została ustanowiona uchwałą Nr 174/16 Sejmiku Województwa Mazowieckiego z dnia 24 października 2016 r. (Dz. Urz. Woj. Maz. 2016, poz. 9320). W obecnym kształcie obszar aglomeracji Ostrołęka poza terenem miasta Ostrołęki obejmuje także częściowo tereny trzech gmin: Gminy Lelis, Olszewo-Borki oraz Rzekuń. Przystępując do wyznaczania obszaru aglomeracji Miasto Ostrołęka, jako gmina wiodąca w aglomeracji, wystąpiła do ww. gmin z prośbą o zawarcie porozumienia i wspólne wyznaczenie aglomeracji zgodnie z art. 87 ustawy Prawo Wodne. Z udzielonych przez Gminy odpowiedzi wynika, że każda z Gmin zamierza wyznaczyć odrębne aglomeracje.

W związku z powyższym, że Gminy: Lelis, Olszewo-Borki oraz Rzekuń nie wyraziły woli wspólnego wyznaczenia aglomeracji, Miasto Ostrołęka podjęło decyzję, że wyznaczy aglomerację Ostrołęka, która będzie obejmowała tereny należące wyłącznie do Miasta Ostrołęki.

W trakcie prac nad wyznaczeniem aglomeracji Ostrołęka zweryfikowano obszar i granice aglomeracji Ostrołęka uwzględniając przede wszystkim aktualizację Równoważnej Liczby Mieszkańców oraz wskaźnika koncentracji sieci kanalizacyjnej. Dla aglomeracji Ostrołęka została określona Równoważna Liczba Mieszkańców w liczbie 60363 a stopień skanalizowania na 98,35%.

Na podstawie art. 87 ust. 4 projekt uchwały w sprawie wyznaczenia obszaru i granic aglomeracji Ostrołęka został uzgodniony przez Regionalnego Dyrektora Ochrony Środowiska oraz Dyrektora Zarządu Zlewni w Ostrołęce Państwowego Gospodarstwa Wodnego Wody Polskie . Mając powyższe na względzie podjęcie niniejszej uchwały jest uzasadnione.

### **Część opisowa**

#### **I. Uwarunkowania prawne przy opracowywaniu planu aglomeracji, materiały wyjściowe**

1. Dyrektywa Rady 91/271/EWG z dnia 21 maja 1991 r. dotycząca oczyszczania ścieków komunalnych (Dz. Urz. WE L 135 z 30.05.1991, str. 40 – Polskie wydanie specjalne, rozdz. 15, t. 2, str. 26; Dz. Urz. WE L 67 z 07.03.1998, str. 29 – Polskie wydanie specjalne, rozdz. 15, t. 4, str. 27; Dz. Urz. WE L 284 z 31.10.2003, str. 1 – Polskie wydanie specjalne, rozdz. 1, t. 4, str. 447; Dz. Urz. WE L 311 z 21.11.2008, str. 1; Dz. Urz. WE L 353 z 28.12.2013, str. 8).
2. Ustawa Prawo Wodne z dnia 20 lipca 2017 r. (Dz. U. z 2020 r. poz. 310 z późn. zm.).
3. Rozporządzenie Ministra Gospodarki Morskiej i Żeglugi Śródlądowej z dnia 27 lipca 2018 r. w sprawie sposobu wyznaczania obszarów i granic aglomeracji (Dz.U. 2018 poz. 1586).
4. Rozporządzenie Ministra Gospodarki Morskiej i Żeglugi Śródlądowej z dnia 12 lipca 2019 r. w sprawie substancji szczególnie szkodliwych dla środowiska wodnego oraz warunków, jakie należy spełnić przy wprowadzaniu do wód lub do ziemi ścieków, a także przy odprowadzaniu wód opadowych lub roztopowych do wód lub do urządzeń wodnych (Dz. U. z 2019 r. poz. 1311).
5. Ustawa z dnia 16 kwietnia 2004 r. o ochronie przyrody (Dz. U. z 2020 r. poz. 55).

#### **II. Podstawowe dane o aglomeracji**

1. Nazwa aglomeracji: **Aglomeracja Ostrołęka PLMZ011**
2. Wielkość RLM aglomeracji zgodnie z obowiązującym rozporządzeniem/uchwałą: **RLM 83268** - aglomeracja została ustanowiona uchwałą Nr 174/16 Sejmiku Województwa Mazowieckiego z dnia 24 października 2016 r. w sprawie likwidacji dotychczasowej aglomeracji Ostrołęka oraz wyznaczenia nowej aglomeracji Ostrołęka (Dz. Urz. Woj. Maz. 2016, poz. 9320).
3. Wielkość RLM aglomeracji planowanej do wyznaczenia: **60363**
4. Gmina wiodąca w aglomeracji: **Miasto Ostrołęka**
5. Gminy w aglomeracji: **Nie dotyczy**
6. Wykaz nazw miast i/lub miejscowości w aglomeracji, zgodnie z dołączonym do wniosku załącznikiem graficznym: **Miasto Ostrołęka**
7. Wykaz nazw miejscowości dołączanych do obszaru aglomeracji: **Nie dotyczy**
8. Wykaz nazw miejscowości wyłączanych z obszaru aglomeracji:  
**Gmina Olszewo-Borki** Sołectwo Olszewo-Borki, Grabowo, Drężewo, Kruki, Zabrodzie, Antonie, Białostrzeg-Bliższy, Łazy, Nakły.  
**Gmina Rzekuń** Sołectwo Rzekuń, Czarnowiec, Laskowiec, Tobolice, Teodorowo, Nowa Wieś Wschodnia, Ławy, Goworki.  
**Gmina Lelis** Sołectwa Łęg Przedmiejski, Gnaty, Łęg Starościński, Siemnocha, Białoziel.
9. Nazwa miejscowości, w której zlokalizowana jest oczyszczalnia ścieków: **Miasto Ostrołęka**

#### **III. Dokumenty stanowiące podstawę do wyznaczenia aglomeracji**

1. **Studium uwarunkowań i kierunków zagospodarowania przestrzennego gminy**  
Studium Uwarunkowań i Kierunków Zagospodarowania Miasta Ostrołęki Uchwała Nr 164/XVII/2019 Rady Miasta Ostrołęki z dnia 26 września 2019 r.
2. **Ramowe studium uwarunkowań i kierunków zagospodarowania przestrzennego związku metropolitalnego**  
– Nie dotyczy.
3. **Miejscowe plany zagospodarowania miejscowego**
  - 1) Miejscowy plan zagospodarowania przestrzennego terenu „BOHATERÓW WESTERPLATTE – ZACHÓD” w Ostrołęce uchwalony uchwałą Nr 272/XXVIII/2000 Rady Miejskiej w Ostrołęce z dnia 1 grudnia 2000 r. (publikacja: Dziennik Urzędowy Województwa Mazowieckiego Nr 157, poz. 1510 z dnia 29 grudnia 2000 r.) Plan obowiązuje od 14 stycznia 2001r.
  - 2) Miejscowy plan zagospodarowania przestrzennego rejon: „WYSPIAŃSKIEGO” w Ostrołęce – uchwalony uchwałą Rady Miejskiej w Ostrołęce Nr 94/XIII/2003 z dnia 30 października 2003 r. (publikacja: Dziennik Urzędowy Województwa Mazowieckiego Nr 307, poz. 8259 z dnia 11 grudnia 2003 r.).

- 2) Zmiany Miejscowego Planu Zagospodarowania Przestrzennego miasta Ostrołęki w zakresie jednostek strukturalnych: B1 I, B1 II i B3 II (część północna) – rejon „Wojciechowice” – uchwalony uchwałą Nr 105/XVI/2003 Rady Miejskiej w Ostrołęce z dnia 3 grudnia 2003 r. (publikacja: Dziennik Urzędowy Województwa Mazowieckiego Nr 312, poz. 8932 z dnia 16 grudnia 2003 r.).
- 3) Miejscowy Plan Zagospodarowania Przestrzennego części Miasta Ostrołęki – rejon „BEMOWO” Uchwała Nr 296/XXVII/2004 Rady Miejskiej w Ostrołęce z dnia 5 listopada 2004 r. (publikacja: Dziennik Urzędowy Województwa Mazowieckiego Nr 288, poz. 7846 z dnia 26 listopada 2004 r.).
- 4) Miejscowy Plan Zagospodarowania Przestrzennego rejonu „Śródmieście Płn. – 11 Listopada” w Ostrołęce – uchwalony uchwałą Nr 471/LII/2006 Rady Miejskiej w Ostrołęce z dnia 30 marca 2006 r. (publikacja: Dziennik Urzędowy Województwa Mazowieckiego Nr 80, poz. 2621 z dnia 28 kwietnia 2006 r.).
- 5) Miejscowy Plan Zagospodarowania Przestrzennego rejonu „Śródmieście Płd. – Goworowska” w Ostrołęce – uchwalony uchwałą Nr 118/XIX/2007 Rady Miejskiej w Ostrołęce z dnia 25 października 2007 r. (publikacja: Dziennik Urzędowy Województwa Mazowieckiego Nr 248, poz. 7264 z dnia 2 grudnia 2007 r.).
- 6) Zmiana miejscowego planu zagospodarowania przestrzennego rejonu „Śródmieście Płn. – 11 Listopada” dla jednostki strukturalnej UT2 – uchwalony uchwałą Nr 275/XXXVII/2008 Rady Miasta Ostrołęki z dnia 30 października 2008 r. (publikacja: Dziennik Urzędowy Województwa Mazowieckiego Nr 213, poz. 8752 z dnia 10 grudnia 2008 r.).
- 7) Zmiana Miejscowego Planu Zagospodarowania Przestrzennego rejonu „Śródmieście Płn. – 11 Listopada” w Ostrołęce dla jednostki strukturalnej AU6 – uchwalony uchwałą Nr 476/LXI/2009 Rady Miasta Ostrołęki z dnia 30 grudnia 2009 r. (publikacja: Dziennik Urzędowy Województwa Mazowieckiego Nr 33, poz. 459 z dnia 15 lutego 2010 r.).
- 8) Zmiana Miejscowego Planu Zagospodarowania Przestrzennego rejonu „Śródmieście Płn. – 11 Listopada” w Ostrołęce dla części jednostki strukturalnej MWU 7 – uchwalony uchwałą Nr 517/LXIV/2010 Rady Miasta Ostrołęki z dnia 25 marca 2010 r. (publikacja: Dziennik Urzędowy Województwa Mazowieckiego Nr 98, poz. 1784 z dnia 16 maja 2010 r.).
- 9) Miejscowy Plan Zagospodarowania Przestrzennego rejonu „Gorbatowa” w Ostrołęce – uchwalony uchwałą Nr 574/LXX/2010 Rady Miasta Ostrołęki z dnia 19 sierpnia 2010 r. (publikacja: Dziennik Urzędowy Województwa Mazowieckiego Nr 176, poz. 4510 z dnia 12 października 2010 r.).
- 10) Zmiana Miejscowego Planu Zagospodarowania Przestrzennego rejonu „Śródmieście Płn. – 11 Listopada” w Ostrołęce dla jednostki strukturalnej UU1a – uchwalony uchwałą Nr 575/LXX/2010 Rady Miasta Ostrołęki z dnia 19 sierpnia 2010 r. (publikacja: Dziennik Urzędowy Województwa Mazowieckiego Nr 189, poz. 5111 z dnia 12 listopada 2010 r.).
- 11) Zmiana Miejscowego Planu Zagospodarowania Przestrzennego rejonu „Śródmieście Płd – Goworowska” w Ostrołęce dla jednostki strukturalnej UU6c uchwalony uchwałą Nr 576/LXX/2010 Rady Miasta Ostrołęki z dnia 19 sierpnia 2010 r. (publikacja: Dziennik Urzędowy Województwa Mazowieckiego Nr 189, poz. 5112 z dnia 12 listopada 2010 r.).
- 12) Zmiana Miejscowego Planu Zagospodarowania Przestrzennego rejonu „Śródmieście Płd – Goworowska” w Ostrołęce dla jednostki strukturalnej RP – uchwalony uchwałą Nr 587/LXXII/2010 Rady Miasta Ostrołęki z dnia 30 września 2010 r. (publikacja: Dziennik Urzędowy Województwa Mazowieckiego Nr 197, poz. 5538 z dnia 27 listopada 2010 r.).
- 13) Miejscowy Plan Zagospodarowania Przestrzennego rejonu „Turskiego” w Ostrołęce – uchwalony uchwałą Nr 588/LXXII/2010 Rady Miasta Ostrołęki z dnia 30 września 2010 r. (publikacja: Dziennik Urzędowy Województwa Mazowieckiego Nr 197, poz. 5539 z dnia 27 listopada 2010 r.).
- 14) Miejscowy Plan Zagospodarowania Przestrzennego rejonu „Łużycka” w Ostrołęce – uchwalony uchwałą Nr 589/LXXII/2010 Rady Miasta Ostrołęki z dnia 30 września 2010 r. (publikacja: Dziennik Urzędowy Województwa Mazowieckiego Nr 197, poz. 5540 z dnia 27 listopada 2010 r.).
- 15) Miejscowy Plan Zagospodarowania Przestrzennego rejonu „Krańcowa” w Ostrołęce – uchwalony uchwałą Nr 63/VII/2011 Rady Miasta Ostrołęki z dnia 31 marca 2011 r. (publikacja: Dziennik Urzędowy Województwa Mazowieckiego Nr 89, poz. 2855 z dnia 28 maja 2011 r.).
- 16) Miejscowy Plan Zagospodarowania Przestrzennego rejonu „Elektrownia I” w Ostrołęce – uchwalony uchwałą Nr 73/VIII/2011 Rady Miasta Ostrołęki z dnia 28 kwietnia 2011 r. (publikacja: Dziennik Urzędowy Województwa Mazowieckiego Nr 107, poz. 3391 z dnia 20 czerwca 2011 r.).

- 17) Miejscowy Plan Zagospodarowania Przestrzennego rejonu „Elektrownia II” w Ostrołęce – uchwalony uchwałą Nr 153/XIV/2011 Rady Miasta Ostrołęki z dnia 6 października 2011 r. (publikacja: Dziennik Urzędowy Województwa Mazowieckiego Nr 205, poz. 6143 z dnia 8 listopada 2011 r.).
- 18) Miejscowy Plan Zagospodarowania Przestrzennego rejonu „Turskiego-bocznica” w Ostrołęce – uchwalony uchwałą Nr 154/XIV/2011 Rady Miasta Ostrołęki z dnia 6 października 2011 r. (publikacja: Dziennik Urzędowy Województwa Mazowieckiego Nr 205, poz. 6144 z dnia 8 listopada 2011 r.).
- 19) Zmiana Miejscowego Planu Zagospodarowania Przestrzennego rejonu „Śródmieście Płd – Goworowska” w Ostrołęce dla części jednostek strukturalnych MNU 4c i MNU 4d – uchwalony uchwałą Nr 166/XV/2011 Rady Miasta Ostrołęki z dnia 27 października 2011 r. (publikacja: Dziennik Urzędowy Województwa Mazowieckiego Nr 221, poz. 6726 z dnia 3 grudnia 2011 r.).
- 20) Zmiany miejscowego planu zagospodarowania przestrzennego rejonu „Śródmieście Płd. – Goworowska” w Ostrołęce dla jednostki strukturalnej UU 2 – uchwalony uchwałą Nr 314/XXX/2012 Rady Miasta Ostrołęki z dnia 7 września 2012 r. (publikacja: Dziennik Urzędowy Województwa Mazowieckiego poz. 6848 z dnia 16 października 2012 r.).
- 21) Miejscowy plan zagospodarowania przestrzennego rejonu „Wiejska za Torami” w Ostrołęce – uchwalony uchwałą Nr 410/XL/2013 Rady Miasta Ostrołęki z dnia 28 lutego 2013 r. (publikacja: Dziennik Urzędowy Województwa Mazowieckiego poz. 4529 z dnia 12 kwietnia 2013 r.).
- 22) Miejscowy Plan Zagospodarowania Przestrzennego rejonu „Padlewskiego” w Ostrołęce – uchwalony uchwałą Nr 483/XLIX/2013 Rady Miasta Ostrołęki z dnia 26 września 2013 r. (publikacja: Dziennik Urzędowy Województwa Mazowieckiego poz. 10347 z dnia 17 października 2013 r.).
- 23) Zmiana Miejscowego Planu Zagospodarowania Przestrzennego rejonu „Śródmieście Płn – 11 Listopada” w Ostrołęce dla części jednostki strukturalnej MNU 30 - Uchwała Nr 501/LI/2013 Rady Miasta Ostrołęki z dnia 31 października 2013 r. (publikacja: Dziennik Urzędowy Województwa Mazowieckiego poz. 12295 z dnia 27 listopada 2013 r.).
- 24) Miejscowy Plan Zagospodarowania Przestrzennego rejonu „Kolejowa” w Ostrołęce - Uchwała Nr 556/LVII/2014 Rady Miasta Ostrołęki z dnia 6 marca 2014 r. (publikacja: Dziennik Urzędowy Województwa Mazowieckiego poz. 3788 z dnia 9 kwietnia 2014 r.).
- 25) Zmiana Miejscowego Planu Zagospodarowania Przestrzennego rejonu „Śródmieście Płd. – Goworowska” w Ostrołęce dla jednostki strukturalnej UUM7- Uchwała Nr 654/LXV/2014 Rady Miasta Ostrołęki z dnia 25 września 2014 r. (publikacja: Dziennik Urzędowy Województwa Mazowieckiego poz. 9991 z dnia 31 października 2014 r.).
- 26) Zmiana Miejscowego Planu Zagospodarowania Przestrzennego rejonu „Śródmieście Płn. – 11 Listopada” w Ostrołęce dla części jednostki strukturalnej PTB 9 - Uchwała Nr 651/LXV/2014 Rady Miasta Ostrołęki z dnia 25 września 2014 r. (publikacja: Dziennik Urzędowy Województwa Mazowieckiego poz. 9988 z dnia 31 października 2014 r.).
- 27) Zmiana Miejscowego Planu Zagospodarowania Przestrzennego rejonu „Śródmieście Płn. – 11 Listopada” w Ostrołęce dla części jednostki strukturalnej ZP 5a i części jednostki strukturalnej MNU6 - Uchwała Nr 652/LXV/2014 Rady Miasta Ostrołęki z dnia 25 września 2014 r. (publikacja: Dziennik Urzędowy Województwa Mazowieckiego poz. 9989 z dnia 31 października 2014 r.).
- 28) Zmiana Miejscowego Planu Zagospodarowania Przestrzennego rejonu „Śródmieście Płn. – 11 Listopada” w Ostrołęce dla jednostki strukturalnej UU8 - Uchwała Nr 653/LXV/2014 Rady Miasta Ostrołęki z dnia 25 września 2014 r. (publikacja: Dziennik Urzędowy Województwa Mazowieckiego poz. 9990 z dnia 31 października 2014 r.).
- 29) Zmiana Miejscowego Planu Zagospodarowania Przestrzennego rejonu „Śródmieście Płn. – 11 Listopada” w Ostrołęce dla części jednostki strukturalnej MWU7 – KPJ - Uchwała Nr 675/LXVI/2014 Rady Miasta Ostrołęki z dnia 30 października 2014 r. (publikacja: Dziennik Urzędowy Województwa Mazowieckiego poz. 11825 z dnia 18 grudnia 2014 r.).
- 30) Zmiana Miejscowego Planu Zagospodarowania Przestrzennego rejonu „Śródmieście Płd. – Goworowska” w Ostrołęce dla części jednostki strukturalnej MNU 35 - Uchwała Nr 50/VIII/2015 Rady Miasta Ostrołęki z dnia 30 kwietnia 2015 r. (publikacja: Dziennik Urzędowy Województwa Mazowieckiego poz. 5381 z dnia 12 czerwca 2015 r.).
- 31) Miejscowy Plan Zagospodarowania Przestrzennego rejonu „Hallera” w Ostrołęce - Uchwała Nr 62/X/2015 Rady Miasta Ostrołęki z dnia 28 maja 2015 r. (publikacja: Dziennik Urzędowy Województwa Mazowieckiego poz. 5795 z dnia 1 lipca 2015 r.).

- 32) Zmiana Miejscowego Planu Zagospodarowania Przestrzennego części miasta Ostrołęki-rejon „Bemowo” dla części jednostki strukturalnej 6ZL - Uchwała Nr 129/XIX/2015 Rady Miasta Ostrołęki z dnia 30 grudnia 2015 r. (publikacja: Dziennik Urzędowy Województwa Mazowieckiego poz.793 dnia 25 stycznia 2016r.).
- 33) Miejscowy Plan Zagospodarowania Przestrzennego dla rejonu „Niemena” w Ostrołęce – Uchwała Nr 128/XIX/2015 Rady Miasta Ostrołęki z dnia 30 grudnia 2015 r. (publikacja: Dziennik Urzędowy Województwa Mazowieckiego poz.792 dnia 25 stycznia 2016r.).
- 34) Zmiana Miejscowego planu Zagospodarowania Przestrzennego rejonu „Śródmieście Płd.-Goworowska „ w Ostrołęce dla części drogi lokalnej oznaczonej symbolem 23 KUL - Uchwała Nr 209/XXX/2016 Rady Miasta Ostrołęki z dnia 29 września 2016 r. (publikacja: Dziennik Urzędowy Województwa Mazowieckiego poz.8754 dnia 11 października 2016r.).
- 35) Miejscowy Plan Zagospodarowania Przestrzennego dla rejonu „Spiro” w Ostrołęce - Uchwała Nr 236/XXXV/2016 Rady Miasta Ostrołęki z dnia 24 listopada 2016 r. (publikacja: Dziennik Urzędowy Województwa Mazowieckiego poz.10558 dnia 5 grudnia 2016r.).
- 36) Miejscowy Plan Zagospodarowania Przestrzennego rejonu „11 Listopada” w Ostrołęce - Uchwała Nr 237/XXXV/2016 Rady Miasta Ostrołęki z dnia 24 listopada 2016 r. (publikacja: Dziennik Urzędowy Województwa Mazowieckiego poz. 10559 dnia 5 grudnia 2016r.).
- 37) Miejscowy Plan Zagospodarowania Przestrzennego dla rejonu „Ulmów” w Ostrołęce – Uchwała Nr 238/XXXV/2016 Rady Miasta Ostrołęki z dnia 24 Listopada 2016 r. (publikacja: Dziennik Urzędowy Województwa Mazowieckiego poz. 10560 dnia 5 grudnia 2016r.).
- 38) Miejscowy Plan Zagospodarowania Przestrzennego rejonu „Galeria Bursztynowa” w Ostrołęce – Uchwała Nr 293/XLI/2017 Rady Miasta Ostrołęki z dnia 2 marca 2017 r. (publikacja: Dziennik Urzędowy Województwa Mazowieckiego poz. 2777 z dnia 22 marca 2017r.).
- 39) Miejscowy Plan Zagospodarowania Przestrzennego rejonu „Wilcza 2” w Ostrołęce – Uchwała Nr 374/LII/2017 Rady Miasta Ostrołęki z dnia 28 września 2017r. (publikacja: Dziennik Urzędowy Województwa Mazowieckiego poz. 9298 z dnia 13 października 2017 r.).
- 40) Miejscowy Plan Zagospodarowania Przestrzennego rejonu „Hubalczyków” w Ostrołęce - Uchwała Nr 375/LII/2017 Rady Miasta Ostrołęki z dnia 28 września 2017r. (publikacja: Dziennik Urzędowy Województwa Mazowieckiego poz. 9299 z dnia 13 października 2017 r.).
- 41) Miejscowy Plan Zagospodarowania Przestrzennego rejonu „Kołłątaja” w Ostrołęce – Uchwała Nr 376/LII/2017 Rady Miasta Ostrołęki z dnia 28 września 2017r. (publikacja: Dziennik Urzędowy Województwa Mazowieckiego poz. 9417 z dnia 18 października 2017 r.).
- 42) Miejscowy Plan Zagospodarowania Przestrzennego rejonu „Koszarowa” w Ostrołęce – Uchwała Nr 476/LXIII/2018 Rady Miasta Ostrołęki z dnia 26 kwietnia 2018r. (publikacja: Dziennik Urzędowy Województwa Mazowieckiego poz. 5757 z dnia 1 czerwca 2018 r.).
- 43) Miejscowy Plan Zagospodarowania Przestrzennego rejonu „KEN” w Ostrołęce – Uchwała Nr 524/LXX/2018 Rady Miasta Ostrołęki z dnia 27 września 2018 r. (publikacja: Dziennik Urzędowy Województwa Mazowieckiego poz. 9552 z dnia 9 października 2018 r.).
- 44) Miejscowy Plan Zagospodarowania Przestrzennego rejonu „Bohaterów Warszawy” w Ostrołęce - Uchwała Nr 523/LXX/2018 Rady Miasta Ostrołęki z dnia 27 września 2018 r. (publikacja: Dziennik Urzędowy Województwa Mazowieckiego poz. 9551 z dnia 9 października 2018 r.).
- 45) Miejscowy Plan Zagospodarowania Przestrzennego rejonu „Pileckiego 2” w Ostrołęce – Uchwała Nr 525/LXX/2018 Rady Miasta Ostrołęki z dnia 27 września 2018 r. (publikacja: Dziennik Urzędowy Województwa Mazowieckiego poz. 10263 z dnia 29 października 2018 r.).
- 46) Miejscowy Plan Zagospodarowania Przestrzennego rejonu „Geodetów” w Ostrołęce – Uchwała Nr 537/LXXI/2018 Rady Miasta Ostrołęki z dnia 18 października 2018 r. (publikacja: Dziennik Urzędowy Województwa Mazowieckiego poz. 10265 z dnia 29 października 2018 r.).
- 47) Miejscowy Plan Zagospodarowania Przestrzennego rejonu „Partyzantów” w Ostrołęce – Uchwała Nr 108/IX/2019Rady Miasta Ostrołęki z dnia 25 kwietnia 2019 r (publikacja: Dziennik Urzędowy Województwa Mazowieckiego poz. 6719 z dnia 27 maja 2019 r.).
- 48) Miejscowy Plan Zagospodarowania Przestrzennego rejonu „Korczaka” w Ostrołęce – Uchwała Nr 161/XVII/2019 Rady Miasta Ostrołęki z dnia 26 września 2019 r. (publikacja:

- Dziennik Urzędowy Województwa Mazowieckiego poz. 11931 z dnia 17 października 2019 r.).
- 49) Miejskowy Plan Zagospodarowania Przestrzennego rejonu „5 Pułku Ułanów” w Ostrołęce - Uchwała Nr 163/XVII/2019 Rady Miasta Ostrołęki z dnia 26 września 2019 r. (publikacja: Dziennik Urzędowy Województwa Mazowieckiego poz. 11932 z dnia 17 października 2019 r.).
- 50) Miejskowy Plan Zagospodarowania Przestrzennego rejonu „Rolna” w Ostrołęce - Uchwała Nr 162/XVII/2019 Rady Miasta Ostrołęki z dnia 26 września 2019 r. (publikacja: Dziennik Urzędowy Województwa Mazowieckiego poz. 12113 z dnia 21 października 2019 r.).
- 51) Miejskowy Plan Zagospodarowania Przestrzennego dla rejonu „Traugutta” w Ostrołęce – Uchwała Nr 276/XXVII/2020 Rady Miasta Ostrołęki z dnia 28 maja 2020 r. (publikacja: Dziennik Urzędowy Województwa Mazowieckiego poz. 6394 z dnia 8 czerwca 2020r.).
- 4. Decyzje o warunkach zabudowy i zagospodarowania terenu** (wydane przez Prezydenta Miasta Ostrołęki od 19.11.2016r. do 03.07.2020r.).
- 1) Decyzja nr 34/16 z dnia 23.11.2016r. na budowę budynku mieszkalnego jednorodzinnego na terenie działki o nr 60170/11 w rejonie ulicy Wypychy w Ostrołęce.
  - 2) Decyzja nr 35/16 z dnia 06.12.2016r. na budowę budynków mieszkalnych wielorodzinnych z garażami podziemnymi, drogą wewnętrzną i elementami zagospodarowania na terenie części działki o nr 50587/3 ul. Ostrołęckich Harcerzy ul. Ciepłińskiego „Pługa” w Ostrołęce.
  - 3) Decyzja nr 36/16 z dnia 06.12.2016r. na zmianę sposobu użytkowania części obiektu budowlanego z funkcji socjalnej na funkcję mieszkalną na terenie działki o nr 60741/4 przy ul. Rumiankowej w Ostrołęce.
  - 4) Decyzja nr 37/16 z dnia 07.12.2016r. na budowę budynków mieszkalnych na terenie części działki o nr 60678/12 w rejonie ul. Wiejskiej w Ostrołęce.
  - 5) Decyzja nr 38/16 z dnia 22.12.2016r. na budowę budynku mieszkalnego jednorodzinnego na terenie działki o nr 60366/3 w rejonie ul. Wypychy w Ostrołęce.
  - 6) Decyzja nr 1/17 z dnia 16.01.2017r. na budowę budynku handlowo-usługowego na terenie działek o nr 60635/16, 60635/17, 60635/18 przy ul. Kaczyńskiej w Ostrołęce.
  - 7) Decyzja nr 3/17 z dnia 10.02.2017r. na rozbudowę budynku produkcyjnego o łącznik komunikacyjny oraz budowę fundamentów pod zbiorniki technologiczne 4 wraz z pomieszczeniami pomocniczymi na terenie części działek o nr 40827/2, 40877 przy ul. Ławskiej w Ostrołęce.
  - 8) Decyzja nr 4/17 z dnia 16.02.2017r. na budowę budynku handlowo-usługowego (stacja kontroli pojazdów, warsztat, serwis samochodowy) na terenie działek o nr 40946/6, 40947/6, 40946/4, 40947/4, 40948/5 przy ul. Granicznej w Ostrołęce.
  - 9) Decyzja nr 5/17 z dnia 06.03.2017r. na budowę ośmiu budynków mieszkalnych jednorodzinnych w zabudowie wolnostojącej na terenie działki o nr 60678/11 w rejonie ul. Emigrantów w Ostrołęce.
  - 10) Decyzja nr 6/17 z dnia 30.03.2017r. na budowę budynku mieszkalnego jednorodzinnego w zabudowie wolnostojącej na terenie działki o nr 60172/14 w rejonie ul. Królowej Bony w Ostrołęce.
  - 11) Decyzja nr 7/17 z dnia 06.04.2017r. na budowę budynku mieszkalnego jednorodzinnego w zabudowie wolnostojącej na terenie działki o nr 60670/1 przy ul. Wiejskiej w Ostrołęce.
  - 12) Decyzja nr 8/17 z dnia 11.04.2017r. na budowę budynku mieszkalnego jednorodzinnego wolnostojącego na terenie działki o nr 60579/2 przy ul. Słowackiego w Ostrołęce.
  - 13) Decyzja nr 9/17 z dnia 12.04.2017r. na rozbudowę budynku mieszkalnego jednorodzinnego na terenie działki o nr 60718 przy ul. Ogrodowej w Ostrołęce.
  - 14) Decyzja nr 10/17 z dnia 12.04.2017r. na budowę budynku produkcyjno-magazynowego z łącznikiem, przebudowę istniejącego budynku oraz budowę niezbędnej infrastruktury technicznej na terenie działek o nr 60611/11, 60611/5, 60611/9, 60611/10, 60612, 60615, 60616, 60617/1, 60617/2 przy ul. Magazynowej w Ostrołęce.
  - 15) Decyzja nr 11/17 z dnia 18.04.2017r. na budowę budynku mieszkalnego jednorodzinnego na terenie działki o nr 60306/8 przy ul. Wypychy w Ostrołęce.
  - 16) Decyzja nr 12/17 z dnia 24.04.2017r. na rozbudowę budynku garażowego na terenie działek o nr 61770, 61773/1 oraz części działek 61769 i 61748 przy ul. Żeromskiego w Ostrołęce.
  - 17) Decyzja nr 13/17 z dnia 25.04.2017r. na budowę myjni bezdotykowej wraz z infrastrukturą towarzyszącą oraz przebudową dróg: ul. Bohaterów Warszawy i alei Jana Pawła II w zakresie chodników, ścieżki rowerowej, zatoki autobusowej i zjazdów na terenie działek oznaczonych nr 50615/1, 50615/2, 50616/1, 50616/2, 50617/1, 50617/13, 50617/26, 50617/37 i części działki nr 50617/38 w Ostrołęce.

- 18) Decyzja nr 14/17 z dnia 17.05.2017r. na budowę zespołu domów jednorodzinnych oraz drogi wewnętrznej na terenie części działki o nr 50587/3 przy ul. Ostrołęckich Harcerzy w Ostrołęce
- 19) Decyzja nr 15/17 z dnia 29.05.2017r. na budowę budynku gospodarczego na terenie części działki o nr 60324/7 przy ul. Wypychy w Ostrołęce.
- 20) Decyzja nr 16/17 z dnia 05.06.2017r. na budowę sieci kanalizacji deszczowej pod projektowany parking oraz oświetlenie tablicy reklamowej na terenie części działki o nr 60635/7 przy alei Jana Pawła II w Ostrołęce.
- 21) Decyzja nr 17/17 z dnia 07.06.2017r. na budowę budynku mieszkalnego jednorodzinnego na terenie działki o nr 60741/5 przy ul. Ogrodowej w Ostrołęce.
- 22) Decyzja nr 18/17 z dnia 12.04.2017r. na rozbudowę budynku gospodarczego na terenie działek o nr 60270/7 i 60270/7 przy ul. Wypychy w Ostrołęce.
- 23) Decyzja nr 19/17 z dnia 12.06.2017r. na budowa budynku magazynowego do składania pasz dla zwierząt na terenie działki o nr 60325/3 przy ul. Wypychy w Ostrołęce.
- 24) Decyzja nr 20/17 z dnia 14.06.2017r. na budowę budynku mieszkalnego jednorodzinnego na terenie działek o nr 50424/43 i 50424/44 przy ul. Bratkowej w Ostrołęce.
- 25) Decyzja nr 21/17 z dnia 23.06.2017r. na budowę budynku mieszkalnego jednorodzinnego na terenie działki o nr 61509 przy ul. Skłodowskiej-Curie w Ostrołęce.
- 26) Decyzja nr 22/17 z dnia 23.06.2017r. na budowę stacji paliw i myjni samochodowej wraz z infrastrukturą techniczną na terenie działki o nr 40579/7 i części działek nr 40579/3, 40829, 40830 przy alei Solidarności w Ostrołęce.
- 27) Decyzja nr 23/17 z dnia 27.06.2017r. na budowę budynku mieszkalnego jednorodzinnego na terenie działki o nr 60172/4 przy ul. Królowej Bony w Ostrołęce.
- 28) Decyzja nr 24/17 z dnia 04.07.2017r. na budowę budynku handlowo-usługowego o pow. sprzedaży do 400 m<sup>2</sup> na terenie działek o nr 50424/11, 50425/8, 50425/9 przy ul. Ostrowskiej w Ostrołęce.
- 29) Decyzja nr 25/17 z dnia 06.07.2017r. na budowę budynku mieszkalnego jednorodzinnego na terenie działki o nr 60170/8 przy ul. Wypychy w Ostrołęce.
- 30) Decyzja nr 26/17 z dnia 27.07.2017r. na budowę 8 budynków mieszkalnych jednorodzinnych na terenie działki o nr 60175/5 przy ul. Królowej Bony w Ostrołęce.
- 31) Decyzja nr 27/17 z dnia 25.08.2017r. na budowę 3 budynków mieszkalnych jednorodzinnych na terenie działki o nr 60174/10 przy ul. Królowej Marysienki w Ostrołęce.
- 32) Decyzja nr 28/17 z dnia 21.09.2017r. na budowę 3 budynków mieszkalnych jednorodzinnych dwulokalowych w zabudowie szeregowej na terenie działek o nr 50424/28 i 50424/29 przy ul. Storczykowej i ul. Krokusowej w Ostrołęce.
- 33) Decyzja nr 29/17 z dnia 25.09.2017r. na budowę budynku handlowo-usługowego na terenie części działki o nr 50762/9 przy ul. Goworowskiej w Ostrołęce.
- 34) Decyzja nr 30/17 z dnia 02.10.2017r. na budowę budynku mieszkalnego jednorodzinnego na terenie działki o nr 60678/15 przy ul. Wiejskiej w Ostrołęce.
- 35) Decyzja nr 31/17 z dnia 11.10.2017r. na budowę budynku mieszkalnego jednorodzinnego na terenie działki o nr 60306/13 przy ul. Wypychy w Ostrołęce.
- 36) Decyzja nr 32/17 z dnia 18.10.2017r. na budowę 3 budynków mieszkalnych jednorodzinnych na terenie części działki o nr 60172/11 przy ul. Królowej Bony w Ostrołęce.
- 37) Decyzja nr 33/17 z dnia 03.11.2017r. na budowę budynku handlowo-usługowego na terenie działek o nr 61405/3 i 61406/10 przy ul. Kaczyńskiej w Ostrołęce.
- 38) Decyzja nr 34/17 z dnia 11.12.2017r. na budowę budynku mieszkalnego jednorodzinnego na terenie działki o nr 60260 przy ul. Certowicza w Ostrołęce.
- 39) Decyzja nr 1/18 z dnia 10.06.2018r. na budowę budynku mieszkalnego jednorodzinnego na terenie działki o nr 60526 przy ul. Ostrowskiej w Ostrołęce.
- 40) Decyzja nr 2/18 z dnia 25.01.2018r. na budowę budynku mieszkalnego jednorodzinnego na terenie działki o nr 60654 i części działki o nr 60655 przy ul. Wiejskiej w Ostrołęce.
- 41) Decyzja nr 3/18 z dnia 31.01.2018r. na rozbudowę budynku gospodarczego na terenie działki o nr 60326 przy ul. Wypychy w Ostrołęce.
- 42) Decyzja nr 4/18 z dnia 02.03.2018r. na budowę budynku mieszkalnego jednorodzinnego na terenie działki o nr 60306/2 przy ul. Wypychy w Ostrołęce.
- 43) Decyzja nr 5/18 z dnia 08.03.2018r. na budowę 5 budynków mieszkalnych wielorodzinnych z infrastrukturą techniczną na terenie działek o nr 60177, 60178/2, 60178/3, 60179/4, 60179/5, 60180/4, 60180/5, 60181/5 i 60181/6 przy ul. Ciepłińskiego „Pługa” w Ostrołęce.
- 44) Decyzja nr 6/18 z dnia 12.03.2018r. na budowę budynku biurowo-usługowego z halą magazynową na terenie działek o nr 40824/3 i 40824/4 przy al. Solidarności w Ostrołęce.



- 45) Decyzja nr 7/18 z dnia 19.03.2018r. na budowę budynku mieszkalnego jednorodzinnego na terenie działki o nr 60270/6 oraz części działki o nr 60270/5 przy ul. Ostaszewskiego w Ostrołęce.
- 46) Decyzja nr 7/18 z dnia 12.03.2018r. na rozbudowę budynku produkcyjno-magazynowego na terenie działki o nr 60611/11 przy ul. Magazynowej w Ostrołęce.
- 47) Decyzja nr 8/18 z dnia 23.03.2018r. na budowę budynku mieszkalnego jednorodzinnego na terenie działki o nr 60306/12 przy ul. Wypychy w Ostrołęce.
- 48) Decyzja nr 9/18 z dnia 23.03.2018r. na budowę budynku mieszkalnego jednorodzinnego na terenie działki o nr 40917/3 przy ul. Ławskiej w Ostrołęce.
- 49) Decyzja nr 10/18 z dnia 28.03.2018r. na zmianę sposobu użytkowania części budynku biurowo-warsztatowego z funkcji biurowej na mieszkalną na terenie działki o nr 40153 przy ul. Bohaterów Westerplatte w Ostrołęce.
- 50) Decyzja nr 11/18 z dnia 05.04.2018r. na budowę budynku mieszkalnego jednorodzinnego na terenie działki o nr 60172/15 przy ul. Królowej Bony w Ostrołęce.
- 51) Decyzja nr 12/18 z dnia 12.04.2018r. na budowę myjni bezdotykowej wraz z infrastrukturą towarzyszącą oraz przebudowa dróg na terenie działek o nr 50615/1, 50616/1, 50617/37, 50617/40 oraz części działek 50614/1, 60615/2, 50616/2, 50617/1, 50617/13, 50617/26 przy ul. Bohaterów Warszawy i alei Jana Pawła II w Ostrołęce.
- 52) Decyzja nr 13/18 z dnia 12.04.2018r. na budowę budynku mieszkalnego wielorodzinnego wraz z infrastrukturą techniczną i drogą wewnętrzną na terenie części działki o nr 60652/11 przy ul. Zofii Rogalewicz w Ostrołęce.
- 53) Decyzja nr 14/18 z dnia 20.04.2018r. na budowę budynku usługowo-handlowego na terenie działki o nr 60652/11 przy ul. Zofii Rogalewicz w Ostrołęce.
- 54) Decyzja nr 15/18 z dnia 02.05.2018r. na budowę budynku mieszkalnego wielorodzinnego wraz z niezbędną infrastrukturą techniczną na terenie działki o nr 60667 przy ul. Zofii Rogalewicz w Ostrołęce.
- 55) Decyzja nr 16/18 z dnia 04.05.2018r. na budowę budynku mieszkalnego jednorodzinnego na terenie działki o nr 60736 przy ul. Rumiankowej w Ostrołęce.
- 56) Decyzja nr 17/18 z dnia 09.05.2018r. na budowę budynku handlowo-usługowego na terenie działki o nr 50424/10 przy ul. Ostrowskiej w Ostrołęce.
- 57) Decyzja nr 18/18 z dnia 10.05.2018r. na budowę budynku mieszkalnego wielorodzinnego na terenie działki o nr 60667 przy ul. Zofii Rogalewicz w Ostrołęce.
- 58) Decyzja nr 19/18 z dnia 21.05.2018r. na budowę budynku mieszkalnego jednorodzinnego i budynku gospodarczego na terenie działki o nr 61394/13 przy ul. Nasypowej w Ostrołęce.
- 59) Decyzja nr 20/18 z dnia 25.05.2018r. na budowę budynku mieszkalnego jednorodzinnego na terenie działki o nr 60170/9 przy ul. Wypychy w Ostrołęce.
- 60) Decyzja nr 21/18 z dnia 29.05.2018r. na budowę budynku mieszkalnego jednorodzinnego na terenie działki o nr 60172/20 przy ul. Królowej Jadwigi w Ostrołęce.
- 61) Decyzja nr 22/18 z dnia 26.06.2018r. na budowę budynku mieszkalnego jednorodzinnego na terenie działki o nr 62116 przy ul. Słowackiego w Ostrołęce.
- 62) Decyzja nr 23/18 z dnia 19.07.2018r. na budowę dwóch budynków mieszkalnych wielorodzinnych wraz z niezbędną infrastrukturą techniczną i drogą wewnętrzną na terenie działki o nr 60652/11 w rejonie ul. Zofii Rogalewicz (al. Jana Pawła II) w Ostrołęce.
- 63) Decyzja nr 24/18 z dnia 23.07.2018r. na budowę budynku mieszkalnego jednorodzinnego na terenie działek o nr 60655/1 i 60654 przy ul. Wiejskiej w Ostrołęce.
- 64) Decyzja nr 25/18 z dnia 23.07.2018r. na przebudowę budynku mieszkalnego na terenie działki o nr 60121/12 przy ul. Palmowej w Ostrołęce.
- 65) Decyzja nr 26/18 z dnia 24.09.2018r. na budowę myjni samochodowej wraz z infrastrukturą na terenie działki o nr 10424/14 przy ul. Warszawskiej w Ostrołęce.
- 66) Decyzja nr 27/18 z dnia 08.10.2018r. na budowę budynku mieszkalnego jednorodzinnego na terenie działki o nr 60165/4 przy ul. Ostrołęckich Harcerzy i ul. Królowej Bony w Ostrołęce.
- 67) Decyzja nr 28/18 z dnia 17.10.2018r. na budowę budynku mieszkalnego jednorodzinnego na terenie działki o nr 60544 przy ul. Ostrowskiej w Ostrołęce.
- 68) Decyzja nr 29/18 z dnia 18.10.2018r. na budowę budynku usługowo-handlowego na terenie części działki o nr 50762/10 przy ul. Goworowskiej w Ostrołęce.
- 69) Decyzja nr 30/18 z dnia 18.10.2018r. na budowę instalacji na gaz płynny z dwoma zbiornikami naziemnymi o pojemności do 45,85 m<sup>3</sup> na terenie części działki o nr 60611/11 przy ul. Magazynowej w Ostrołęce.
- 70) Decyzja nr 31/18 z dnia 29.10.2018r. na budowę budynku mieszkalnego jednorodzinnego na terenie działki o nr 60306/21 przy ul. Wypychy w Ostrołęce.

- 71) Decyzja nr 32/18 z dnia 14.11.2018r. na budowę magazynu produktów z częścią socjalną i techniczną wraz z przyległym układem komunikacyjnym i niezbędną infrastrukturą techniczną na terenie części działki o nr 40874 przy ul. Ławskiej w Ostrołęce.
- 72) Decyzja nr 33/18 z dnia 15.11.2018r. na budowę budynku mieszkalnego jednorodzinnego w zabudowie bliźniaczej na terenie działki o nr 61321 przy ul. Kasprowicza w Ostrołęce.
- 73) Decyzja nr 35/18 z dnia 26.11.2018r. na budowę 6 budynków mieszkalnych jednorodzinnych w zabudowie zwartej na terenie działek o nr 50424/28 i 50424/29 przy ul. Storczykowej i ul. Krokusowej w Ostrołęce.
- 74) Decyzja nr 36/18 z dnia 04.12.2018r. na budowę budynku mieszkalnego wielorodzinnego wraz z infrastrukturą techniczną i zagospodarowaniem terenu na terenie działki o nr 60635/24 przy alei Jana Pawła II w Ostrołęce.
- 75) Decyzja nr 37/18 z dnia 11.12.2018r. na budowę 8 budynków mieszkalnych jednorodzinnych w zabudowie szeregowej na terenie działek o nr 50424/15, 50424/16 i 50424/17 przy ul. Magnoliowej w Ostrołęce.
- 76) Decyzja nr 38/18 z dnia 18.12.2018r. na budowę 9 budynków mieszkalnych jednorodzinnych na terenie działki o nr 61218 przy ul. Żeromskiego i ul. Bobińskiego w Ostrołęce.
- 77) Decyzja nr 1/19 z dnia 08.01.2019r. na budowę budynku handlowo-usługowego z częścią mieszkalną na terenie działki o nr 50424/8 przy ul. Ostrowskiej w Ostrołęce.
- 78) Decyzja nr 2/19 z dnia 29.01.2019r. na rozbudowę budynku administracyjno-magazynowego na terenie części działki o nr 50555 przy ul. Targowej w Ostrołęce.
- 79) Decyzja nr 3/19 z dnia 13.02.2019r. na budowę dwóch budynków mieszkalnych wolnostojących jednorodzinnych na terenie działki o nr 60172/1 przy ul. Królowej Bony w Ostrołęce.
- 80) Decyzja nr 4/19 z dnia 26.02.2019r. na przebudowę i zmianę sposobu użytkowania części istniejącego budynku gospodarczego na zakład gastronomiczny na terenie części działki o nr 60647/1 przy ul. Wiejskiej w Ostrołęce.
- 81) Decyzja nr 5/19 z dnia 28.02.2019r. na zmianę konstrukcji dachu na budynku mieszkalnym oraz dachu na budynku garażowym na terenie działki o nr 60966 przy ul. Wiejskiej w Ostrołęce.
- 82) Decyzja nr 6/19 z dnia 01.03.2019r. na zmianę sposobu użytkowania części budynku mieszkalnego wielorodzinnego z lokalu użytkowego o pow. 44,40 m na lokal mieszkalny na terenie części działki o nr 60635/12 przy alei Jana Pawła II w Ostrołęce.
- 83) Decyzja nr 7/19 z dnia 05.03.2019r. na budowę kompleksu garaży na samochody osobowe (max do 31 sztuk) oraz miejsc postojowych ( max do 11 stanowisk) na terenie działki o nr 50424/13 przy ul. Storczykowej w Ostrołęce.
- 84) Decyzja nr 8/19 z dnia 06.03.2019r. na budowę 9 budynków mieszkalnych jednorodzinnych w zabudowie wolnostojącej na terenie działki o nr 60321/6 przy ul. A. Sierputowskiego w Ostrołęce.
- 85) Decyzja nr 9/19 z dnia 25.03.2019r. na budowę budynku usługowo-mieszkalnego na terenie działki o nr 62098 przy ul. J. Słowackiego w Ostrołęce.
- 86) Decyzja nr 10/19 z dnia 25.03.2019r. na budowę 3 budynków mieszkalnych jednorodzinnych na terenie działki o nr 60172/22 przy ul. Św. Królowej Jadwigi w Ostrołęce.
- 87) Decyzja nr 11/19 z dnia 25.03.2019r. na budowę 3 budynków mieszkalnych jednorodzinnych na terenie działek o nr 60172/16 i 60172/17 przy ul. Św. Królowej Jadwigi w Ostrołęce.
- 88) Decyzja nr 12/19 z dnia 05.04.2019r. na budowę budynku handlowo-usługowego z częścią mieszkalną na terenie działki o nr 50424/8 przy ul. Ostrowskiej w Ostrołęce.
- 89) Decyzja nr 13/19 z dnia 11.04.2019r. na budowę budynku mieszkalnego jednorodzinnego na terenie działki o nr 60306/4 przy ul. Wypychy w Ostrołęce.
- 90) Decyzja nr 14/19 z dnia 11.04.2019r. na rozbudowę i nadbudowę budynku mieszkalnego na terenie działki o nr 62109 przy ul. Słowackiego w Ostrołęce.
- 91) Decyzja nr 15/19 z dnia 11.04.2019r. na budowę budynku mieszkalnego jednorodzinnego na terenie działki o nr 61187 przy ul. Bolesława Leśmiana w Ostrołęce.
- 92) Decyzja nr 16/19 z dnia 15.04.2019r. na budowę zespołu budynków mieszkalnych wielorodzinnych z garażami podziemnymi elementami zagospodarowania terenu i niezbędną infrastrukturą techniczną na terenie działek o nr 50587/11, 50587/12, 50587/14 przy ul. Cieplickiego „Pługa” w Ostrołęce.

- 93) Decyzja nr 17/19 z dnia 29.04.2019r. na budowę budynku mieszkalnego wielorodzinnego wraz z niezbędną infrastrukturą techniczną na terenie działki o nr 60667/4 przy ul. Zofii Rogalewicz w Ostrołęce.
- 94) Decyzja nr 18/19 z dnia 29.04.2019r. na budowę budynku mieszkalnego wielorodzinnego wraz z niezbędną infrastrukturą techniczną na terenie działki o nr 60667/3 przy ul. Zofii Rogalewicz w Ostrołęce.
- 95) Decyzja nr 19/19 z dnia 10.05.2019r. na budowę 2 budynków mieszkalnych jednorodzinnych w zabudowie bliźniaczej, budowę garażu wolnostojącego oraz rozbudowę istniejącego budynku na terenie działek o nr 61514/5, 61514/7, 61515/2, 61515/3 przy ul. Marii Skłodowskiej-Curie w Ostrołęce.
- 96) Decyzja nr 20/19 z dnia 15.05.2019r. na budowę hali namiotowej z wykonaniem placu utwardzonego przy hali na terenie działki o nr 40131/31 przy ul. Bohaterów Westerplatte w Ostrołęce.
- 97) Decyzja nr 21/19 z dnia 16.05.2019r. na budowę budynku mieszkalnego jednorodzinnego na terenie działki o nr 60283 przy ul. Wypychy w Ostrołęce.
- 98) Decyzja nr 22/19 z dnia 31.05.2019r. na budowę maszynowni chłodniczej i budynku technicznego wraz z przyległym układem komunikacyjnym i niezbędną infrastrukturą na terenie części działek o nr 40877 i 40827/2 przy ul. Ławskiej w Ostrołęce.
- 99) Decyzja nr 23/19 z dnia 31.05.2019r. na budowę budynków: magazynowego, produkcyjnego z częścią socjalno-biurową, sprzężarkowni, budynku warsztatowo-technicznego oraz elektrociepłowni z kogeneracją ze zbiornikami wody i pary wraz z przyległym układem komunikacyjnym i niezbędną infrastrukturą na terenie części działek o nr 40827/2 i 40826 przy ul. Ławskiej w Ostrołęce.
- 100) Decyzja nr 24/19 z dnia 31.05.2019r. na budowę fundamentów wraz z 3 zbiornikami technologicznymi i pomieszczeniem obsługi zbiorników na terenie części działek 40827/2, 40877 i 40874 przy ul. Ławskiej w Ostrołęce.
- 101) Decyzja nr 25/19 z dnia 26.06.2019r. na budowę 2 zespołów budynków mieszkalnych w zabudowie szeregowej I – zespół – 10 budynków, II – zespół 5 budynków na terenie działek o nr 50425/11, 50424/15, 50424/16, 50424/17, 50424/20 przy ul. Storczykowej, Magnoliowej i Sasankowej w Ostrołęce.
- 102) Decyzja nr 26/19 z dnia 26.06.2019r. na budowę budynku usługowego na terenie działki o nr 50424/10 przy ul. Ostrowskiej w Ostrołęce.
- 103) Decyzja nr 27/19 z dnia 01.07.2019r. na przebudowę i nadbudowę budynku mieszkalno-usługowego na terenie działki o nr 61539 przy ul. Żeromskiego oraz na części działek o nr 61538, 61537, 61536 przy ul. M. Skłodowskiej-Curie w Ostrołęce.
- 104) Decyzja nr 28/19 z dnia 05.07.2019r. na budowę budynku mieszkalnego jednorodzinnego na terenie działki o nr 61273/1 przy ul. Mieczysława Karłowicza w Ostrołęce.
- 105) Decyzja nr 29/19 z dnia 08.07.2019r. na budowę budynku mieszkalnego jednorodzinnego na terenie działki o nr 60165/4 przy ul. Ostrołęckich Harcerzy w Ostrołęce.
- 106) Decyzja nr 30/19 z dnia 09.07.2019r. na rozbudowę budynku mieszkalnego ze zmianą konstrukcji dachu na terenie działek o nr 61477, 61478, 61479, 61480 przy ul. Kasprowicza 2a w Ostrołęce.
- 107) Decyzja nr 31/19 z dnia 23.07.2019r. na rozbudowa i przebudowa budynku usługowo-handlowo-magazynowego na terenie działki o nr 40566/1 i części działki nr 40557/1 przy ul. Targowej w Ostrołęce.
- 108) Decyzja nr 32/19 z dnia 23.07.2019r. na rozbudowę, nadbudowę i przebudowę istniejących budynków zakładu obróbki Kamienia Naturalnego na terenie działki o nr 40556/1 oraz na części działki o nr 40557/2 przy ul. Targowej w Ostrołęce.
- 109) Decyzja nr 33/19 z dnia 31.07.2019r. na budowę sześciu budynków mieszkalnych jednorodzinnych, w tym czterech dwulokalowych i dwóch jednolokalowych w zabudowie zwartej na terenie działek o nr 50424/28 i 50424/29 przy ul. Storczykowej i ul. Krokusowej w Ostrołęce.
- 110) Decyzja nr 34/19 z dnia 01.08.2019r. na budowę budynku mieszkalnego jednorodzinnego na terenie działek o nr 61437 i 61438 przy ul. Bolesława Prusa w Ostrołęce.
- 111) Decyzja nr 35/19 z dnia 09.08.2019r. na budowę budynku mieszkalnego jednorodzinnego na terenie działki o nr 50424/19 przy ul. Sasankowej w Ostrołęce.
- 112) Decyzja nr 36/19 z dnia 19.08.2019r. na budowę 3 budynków mieszkalnych jednorodzinnych na terenie działki o nr 60360 przy ul. Wypychy w Ostrołęce.
- 113) Decyzja nr 37/19 z dnia 29.08.2019r. na rozbudowę i nadbudowę budynku mieszkalnego na terenie działki o nr 60636 przy ul. Kaczyńskiej w Ostrołęce.

- 114) Decyzja nr 38/19 z dnia 29.08.2019r. na budowę 4 budynków mieszkalnych jednorodzinnych w zabudowie bliźniaczej na terenie działki o nr 60363 przy ul. Kaczyńskiej w Ostrołęce.
- 115) Decyzja nr 39/19 z dnia 02.10.2019r. na budowę budynku mieszkalnego jednorodzinnego na terenie działki o nr 61645 przy ul. Gabriela Narutowicza w Ostrołęce.
- 116) Decyzja nr 40/19 z dnia 10.10.2019r. na budowę budynku mieszkalnego jednorodzinnego i budynku gospodarczo-garażowego na terenie działki o nr 61224/2 przy ul. Skowrońskiego w Ostrołęce.
- 117) Decyzja nr 41/19 z dnia 24.10.2019r. na rozbudowę, nadbudowę oraz przebudowę budynku magazynowego z częścią biurową na terenie działki o nr 60611/9 przy ul. Magazynowej w Ostrołęce.
- 118) Decyzja nr 42/19 z dnia 04.11.2019r. na budowę budynku mieszkalnego jednorodzinnego na terenie działki o nr 61299 przy ul. Bolesława Prusa w Ostrołęce.
- 119) Decyzja nr 43/19 z dnia 04.11.2019r. na zmianę zmienionego sposobu użytkowania części usługowej na część gospodarczo-garażową i rezygnacji z wykonania łącznika w budynku mieszkalno-usługowym na terenie działki o nr 60262 przy ul. dr. Jana Certowicza w Ostrołęce
- 120) Decyzja nr 44/19 z dnia 18.11.2019r. na rozbudowę i przebudowę budynku mieszkalnego jednorodzinnego na terenie działki o nr 60386 przy ul. Kaczyńskiej w Ostrołęce.
- 121) Decyzja nr 45/19 z dnia 19.11.2019r. na zmianę sposobu użytkowania magazynu na usługi (siłownia, fitness, itp.) w istniejącym budynku usługowo-magazynowym na terenie działki o nr 40566/2 i części działki o nr 40557/2 przy ul. Targowej w Ostrołęce.
- 122) Decyzja nr 46/19 z dnia 05.12.2019r. na budowę budynku mieszkalnego jednorodzinnego na terenie działki o nr 60353/1 przy ul. Wypychy w Ostrołęce.
- 123) Decyzja nr 47/19 z dnia 11.12.2019r. na budowę 6 budynków mieszkalnych jednorodzinnych w zabudowie bliźniaczej na terenie działek o nr 61076, 61075/4 i części działki o nr 61075/1 w rejonie ul. Bolesława Prusa w Ostrołęce.
- 124) Decyzja nr 1/20 z dnia 14.01.2020r. na budowę budynku mieszkalnego jednorodzinnego na terenie działki nr 50424/39 przy ul. Bratkowej w Ostrołęce.
- 125) Decyzja nr 2/20 z dnia 23.01.2020r. na budowę budynku mieszkalnego jednorodzinnego na terenie działki nr 60306/3 przy ul. Wypychy w Ostrołęce.
- 126) Decyzja nr 3/20 z dnia 27.01.2020r. na budowę 2 budynków mieszkalnych jednorodzinnych na terenie działek nr 60265/2 i 60265/1 przy ul. Ostaszewskiego w Ostrołęce.
- 127) Decyzja nr 4/20 z dnia 31.01.2020r. na rozbudowę i nadbudowę budynku produkcyjnego wraz z infrastrukturą towarzyszącą, budowę stacji transformatorowej, rozbudowę kanalizacji sanitarnej i deszczowej, budowę placów manewrowych i parkingów na terenie działek nr 40131/31, 40131/4, 40131/29 przy ul. Boh. Westerplatte w Ostrołęce.
- 128) Decyzja nr 5/20 z dnia 16.03.2020r. na budowę budynku mieszkalnego jednorodzinnego na terenie działki nr 61392/2 przy ul. Nasypowej w Ostrołęce.
- 129) Decyzja nr 6/20 z dnia 18.03.2020r. na budowę budynku mieszkalnego jednorodzinnego na terenie działki nr 60170/22 przy ul. Wypychy w Ostrołęce.
- 130) Decyzja nr 7/20 z dnia 18.03.2020r. na budowę budynku gospodarczego na terenie działki nr 61249 przy ul. Orkana w Ostrołęce.
- 131) Decyzja nr 8/20 z dnia 20.03.2020r. na budowę budynku mieszkalnego jednorodzinnego na terenie działek nr 60248, 60249 przy ul. Ordona w Ostrołęce.
- 132) Decyzja nr 9/20 z dnia 24.03.2020r. na budowę budynku mieszkalnego jednorodzinnego na terenie działki nr 60366/4 przy ul. Kaczyńskiej w Ostrołęce.
- 133) Decyzja nr 10/20 z dnia 31.03.2020r. na budowę budynku magazynowo-handlowego o pow. sprzedaży do 50 m<sup>2</sup> na terenie działki nr 40858/8 przy ul. Granicznej i ul. Ławskiej w Ostrołęce.
- 134) Decyzja nr 11/20 z dnia 31.03.2020r. budowę budynku garażowo-magazynowego na placu manewrowym gazowni w Ostrołęce na terenie działki nr 40125 przy ul. Boh. Westerplatte w Ostrołęce.
- 135) Decyzja nr 12/20 z dnia 04.05.2020r. na budowę budynku mieszkalnego wielorodzinnego z garażem podziemnym, elementami zagospodarowania oraz niezbędną infrastrukturą techniczną na terenie działki nr 50587/15 przy ul. Cieplińskiego „Pługa” w Ostrołęce.
- 136) Decyzja nr 13/20 z dnia 06.05.2020r. na budowę 2 budynków mieszkalnych jednorodzinnych w zabudowie bliźniaczej na terenie działek nr 60209 i 60210 przy ul. Stańskiego w Ostrołęce
- 137) Decyzja nr 14/20 z dnia 18.05.2020r. na budowę sieci kanalizacji deszczowej wraz z wpustami i przykanalikami na terenie działek nr 61230, 61075/1, 61075/4 i 61076 przy ul. B. Prusa w Ostrołęce.

- 138) Decyzja nr 15/20 z dnia 16.06.2020r. na budowę budynku mieszkalnego jednorodzinnego na terenie części działek nr 60265/2 i 60265/1 przy ul. Ostaszewskiego w Ostrołęce.
- 139) Decyzja nr 16/20 z dnia 18.06.2020r. na budowę budynku produkcyjno-magazynowego wraz z infrastrukturą techniczną na terenie działek nr 40131/24, 40131/25, 40131/27, 40131/32, 40131/33, rejon ul. Boh. Westerplatte w Ostrołęce.
- 140) Decyzja nr 17/20 z dnia 24.06.2020r. na budowę budynku mieszkalnego jednorodzinnego na terenie części działki nr 60723/2 przy ul. Ogrodowej w Ostrołęce.

**5. Pozwolenia na budowę w zakresie gospodarki wodnej** (wydane przez Prezydenta Miasta Ostrołęki od 19.11.2016r. do 03.07.2020r.)

- 1) Decyzja nr 215/16 z dnia 19.12.2016r., sieć wodociągowa, ul. Jasna, Gałczyńskiego, Środkowa, Piękna, V Pułku, Broniewskiego, Ostrołęka.
- 2) Decyzja nr 219/16 z dnia 22.12.2016r., sieć kanalizacji sanitarnej, dz. 10326/1, 10314/3, 10290, ul. ks. Brzóska, ul. Fortowa, Ostrołęka.
- 3) Decyzja nr 1/17 z dnia 05.01.2017r., sieć wodociągowa, ul. W. Bielik, T. Makarowej, Krzemińskiego, Koszarowej, Bat. Czwartaków, Pułaskiego, Ostrołęka.
- 4) Decyzja nr 13/17 z dnia 30.01.2017r., sieć kanalizacji sanitarnej, dz. 10054/6, 10054/10, 10047, Ostrołęka.
- 5) Decyzja nr 14/17 z dnia 03.02.2017r., sieć wodociągowej i kanalizacji sanitarnej, dz. 10089/8, 10090/10, Ostrołęka.
- 6) Decyzja nr 93/17 z dnia 14.06.2017r., budynek mieszkalny jednorodzinny – przydomowa oczyszczalnia ścieków, dz. 50780/2, ul. Ekologiczna, Ostrołęka.
- 7) Decyzja nr 104/17 z dnia 26.06.2017r., sieć kanalizacji sanitarnej i deszczowej, dz. 52524, 50728/5, 50728/10, 50728/9, Ostrołęka.
- 8) Decyzja nr 122/17 z dnia 21.07.2017r., budynek mieszkalny jednorodzinny – szambo szczelne, dz. 50773/13, ul. Ireny Sendlerowej, Ostrołęka.
- 9) Decyzja nr 128/17 z dnia 01.08.2017r., budynek mieszkalny jednorodzinny – szambo szczelne, dz. 61937/5, ul. Kolejowa, Ostrołęka.
- 10) Decyzja nr 130/17 z dnia 01.08.2017r., budynek mieszkalny jednorodzinny – szambo szczelne, dz. 62069/3, ul. Kolejowa, Ostrołęka.
- 11) Decyzja nr 196/17 z dnia 23.10.2017r., sieć wodociągowa i kanalizacyjna, dz. 61857, 61866, 61870, 61875/30, ul. Żeromskiego, Ostrołęka.
- 12) Decyzja nr 208/17 z dnia 03.11.2017r., budynek mieszkalny jednorodzinny – szambo szczelne, dz. 50871/7, ul. Dziemieszkiewicza Roja, Ostrołęka.
- 13) Decyzja nr 22/18 z dnia 15.02.2018r., sieć wodociągowa, dz. nr 10334/13, 10334/21, 10372, ul. Akacjowa, Ostrołęka.
- 14) Decyzja nr 32/18 z dnia 27.02.2018r., sieć wodociągowa i kanalizacji sanitarnej, dz. nr 52102/12, ul. Fieldorfa Nila, Ostrołęka.
- 15) Decyzja nr 36/18 z dnia 06.03.2018r., sieć wodociągowa, dz. nr 30396/33, 30434/1, 30435/2, Ostrołęka.
- 16) Decyzja nr 51/18 z dnia 09.03.2018r., budynek mieszkalny jednorodzinny – szambo szczelne, dz. nr 50859/1, ul. Miodowa, Ostrołęka.
- 17) Decyzja nr 75/18 z dnia 14.05.2018r., sieć wodociągowa, dz. nr 30435/2, Ostrołęka.
- 18) Decyzja nr 91/18 z dnia 14.06.2018r., budynek mieszkalny jednorodzinny – szambo szczelne, dz. nr 50871/7, ul. Dziemieszkiewicza Roja, Ostrołęka.
- 19) Decyzja nr 129/18 z dnia 30.07.2018r., budynek mieszkalny jednorodzinny – szambo szczelne, dz. nr 10054/4, Ostrołęka.
- 20) Decyzja nr 150/18 z dnia 03.09.2018r., budynek mieszkalny jednorodzinny – szambo szczelne, dz. nr 50803/25, ul. Jęczmienna, Ostrołęka.
- 21) Decyzja nr 237/18 z dnia 17.12.2018r., sieć wodociągowa, dz. nr 50327/29, 50327/30, 50327/31, 50327/32, 50327/33, Ostrołęka.
- 22) Decyzja nr 240/18 z dnia 21.12.2018r., sieć kanalizacji sanitarnej, dz. nr 11271, 11277, 11264/1, 11264/4, 10201/8, 10201/12, 10201/16, 10201/17, ul. Słoneczna, Ostrołęka.
- 23) Decyzja nr 67/19 z dnia 18.04.2019r., budynek mieszkalny jednorodzinny – szambo szczelne, dz. nr 50872/4, ul. Kap. Aleksandra Bednarczyka „Adama”, Ostrołęka.
- 24) Decyzja nr 76/19 z dnia 07.05.2019r., sieć wodociągowa i kanalizacyjna, dz. nr 50424/12, 50425/10, 50426/5, 50427/17, ul. Magnoliowa i Storczykowa, Ostrołęka.
- 25) Decyzja nr 147/19 z dnia 25.07.2019r., budynek mieszkalny jednorodzinny – szambo szczelne, dz. nr 10040/5, ul. Słoneczna, Ostrołęka.
- 26) Decyzja nr 170/19 z dnia 19.08.2019r., budynek mieszkalny jednorodzinny – szambo szczelne, dz. nr 50773/17, ul. Sendlerowej, Ostrołęka.

- 27) Decyzja nr 259/19 z dnia 19.11.2019r., budynek mieszkalny jednorodzinny – przydomowa oczyszczalna ścieków, dz. nr 60904/2, ul. Żeromskiego, Ostrołęka.
- 28) Decyzja nr 261/19 z dnia 26.11.2019r., przyłącze wod-kan. do budynku mieszkalnego jednorodzinnego, dz. nr 51425/1, 51425/2, Ostrołęka.
- 29) Decyzja nr 289/19 z dnia 20.12.2019r., sieć wodociągowa, dz. nr 30643, 30648, 30658, 70296, 70293, ul. Krańcowa, Ostrołęka.
- 30) Decyzja nr 29/20 z dnia 28.02.2020r., budynek mieszkalny jednorodzinny – szambo szczelne, dz. nr 60902/2, ul. Wiejska, Ostrołęka.
- 31) Decyzja nr 59/20 z dnia 20.04.2020r., budynek mieszkalny jednorodzinny – szambo szczelne, dz. nr 60798/11, ul. Odległa, Ostrołęka.
- 32) Decyzja nr 68/20 z dnia 30.04.2020r., budynek mieszkalny jednorodzinny – szambo szczelne, dz. nr 50454/8, 50453/11, ul. Kutrzeby, Ostrołęka.

#### 6. Zgłoszenia budowy, budowli oraz obiektów liniowych w zakresie gospodarki wodnej

- 1) Zgłoszenie z dnia 11.10.2017r., sieć wodociągowa dz. 40481/55, ul. Zielona, Ostrołęka.
- 2) Zgłoszenie z dnia 06.09.2018r., kanalizacja deszczowa, przebudowa sieci wodociągowej, ul. Padlewskiego, Ostrołęka.
- 3) Zgłoszenie z dnia 06.09.2018r., kanalizacja deszczowa, przebudowa sieci wodociągowej, dz. 10002/1, 10005/57, 10037, 10038/4 ul. Sierakowskiego, Ostrołęka.
- 4) Zgłoszenie z dnia 30.04.2019r., sieć i przyłącze wodociągowe i kanalizacji sanitarnej związane z budynkiem mieszkalnym wielorodzinnym, dz. 60177, 60178/2, 60178/3, 60179/4, 60179/5, 60180/4, 60180/5, 60181/6, ul. ppłk. Łukasza Ciepłińskiego ‘Pługa’, Ostrołęka.
- 5) Zgłoszenie z dnia 11.06.2019r., sieć wodociągowa, kanalizacji sanitarnej i kanalizacji deszczowej do budynku wielorodzinnego, dz. 50562/2, 50587/2, 50587/6, 50587/7, 50587/8 ul. Ostrołęckich Harcerzy, Ostrołęka.
- 6) Zgłoszenie z dnia 27.12.2019r., sieć i przyłącze wodociągowe, kanalizacji sanitarnej do budynku wielorodzinnego, dz. 60180/5, 60181/6, ul. ppłk. Łukasza Ciepłińskiego ‘Pługa’, Ostrołęka.

#### 7. Wieloletnie plany rozwoju i modernizacji urządzeń wodociągowych i urządzeń kanalizacyjnych, o których mowa w art. 21 ust. 1 ustawy z dnia 7 czerwca 2001 r. o zbiorowym zaopatrzeniu w wodę i zbiorowym odprowadzaniu ścieków

„Wieloletni planu rozwoju i modernizacji urządzeń wodociągowych i urządzeń kanalizacyjnych Ostrołęckiego Przedsiębiorstwa Wodociągów i Kanalizacji Spółka z o.o. na lata 2018 – 2021” Uchwała Nr 456/LX/2018 Rady Miasta Ostrołęki z dnia 22 lutego 2018 r. w sprawie uchwalenia „Wieloletniego planu rozwoju i modernizacji urządzeń wodociągowych i urządzeń kanalizacyjnych Ostrołęckiego Przedsiębiorstwa Wodociągów i Kanalizacji Spółka z o.o. na lata 2018 – 2021”.

#### 8. Programy funkcjonalno-użytkowe, o których mowa w art. 31 ust. 2 ustawy z dnia 29 stycznia 2004 r. – Prawo zamówień publicznych (Dz. U. z 2019 r. poz. 1843 z późn., zm.)

- Nie dotyczy.

#### 9. Inne – wskazać, jakie

Program Ochrony Środowiska Miasta Ostrołęki na lata 2017- 2020 z perspektywą do 2024 roku”. Przyjęty uchwałą Nr 371/LII/2017 Rady Miasta Ostrołęki z dnia 28 września 2017 r.

#### IV. Informacja o długości i rodzaju sieci kanalizacyjnej lub planowanej do budowy sieci kanalizacyjnej, liczbie stałych mieszkańców aglomeracji, liczbie osób czasowo przebywających w aglomeracji oraz przemyśle obsługiwanym przez sieć kanalizacyjną lub planowaną do budowy sieć kanalizacyjną oraz oczyszczalnię ścieków, a także o wskaźnikach koncentracji

##### 1. Informacja o długości sieci kanalizacyjnej

Długość sieci kanalizacji sanitarnej (w km) 162,58, w tym długość sieci grawitacyjnej 141,98, długość sieci tłocznej 20,60.

##### 2. Informacja o liczbie ludności w aglomeracji

Lp.	Liczba osób w aglomeracji	Liczba ludności ( na dzień 30 czerwca 2020 r.)
1	Liczba stałych mieszkańców aglomeracji w tym korzystający z kanalizacji	50994 50001
2	Liczba osób czasowo przebywających w aglomeracji w tym korzystający z kanalizacji	347 347
3	Liczba stałych mieszkańców aglomeracji obsługiwanych przez tabor asenizacyjny	993

Liczba zbiorników bezodpływowych na terenie aglomeracji - 361.

Liczba przydomowych oczyszczalni ścieków – 6.

### 3. Informacja o ilości i składzie jakościowym ścieków przemysłowych odprowadzanych przez zakłady do systemu kanalizacji zbiorczej

Na terenie aglomeracji sieć kanalizacyjna obsługuje następujące zakłady przemysłowe:

- Beton Stal Ostrołęka, ul. Łużycka 16, 07-401 Ostrołęka,
- Starglass Ltd Spółka z.o.o, ul. Kołobrzeska 5, 07-401 Ostrołęka,
- Okręgowa Spółdzielnia Mleczarska w Piątnicy Zakład Produkcyjny w Ostrołęce ul. Ławska 1, 07-400 Ostrołęka,
- Xella Polska Sp. z o.o. Zakład Ytong w Ostrołęce, Księdza Antoniego Pęksy 16, 07-401 Ostrołęka,
- Przedsiębiorstwo Produkcyjno Handlowe "PREFA BETON" Sp. z o.o., ul. Kołobrzeska 5, 07-410 Ostrołęka,
- Elektrotermex Sp. z o.o. ul. Bohaterów Westerplatte 5, 07-410 Ostrołęka,
- Dromost Sp. z.o.o., ul. Bohaterów Westerplatte 12F, 07-410 Ostrołęka.

<b>Ilość ścieków przemysłowych odprowadzanych do kanalizacji ścieków [m<sup>3</sup>/d]: 1374</b>	
Wskaźnik	Wartość wskaźnika zanieczyszczeń*
1	2
BZT <sub>5</sub> [mgO <sub>2</sub> /l]	394
ChZT <sub>Cr</sub> [mgO <sub>2</sub> /l]	681
Zawiesina ogólna [mg/l]	92
Fosfor ogólny [mgP/l]	5
Azot ogólny [mgN/l]	77

\*wartości średnie określone na podstawie badań przeprowadzonych przez zakłady

Równoważna Liczba Mieszkańców wynikająca z dobowego ładunku ścieków, odprowadzanych przez zakłady przemysłowe do sieci kanalizacyjnej (RLM) – 9022.

### 4. Informacja o zakładach, których podłączenie do systemu kanalizacji zbiorczej jest planowane

Na terenie aglomeracji nie planuje się podłączania nowych zakładów przemysłowych do sieci kanalizacyjnej.

### 5. Informacja w zakresie planowanej do budowy sieci kanalizacyjnej

Na terenie aglomeracji nie planuje się budowy sieci kanalizacyjnej. W związku z powyższym nie wyliczono wskaźnika koncentracji.

### V. Informacja o istniejących i planowanych do budowy oczyszczalniach ścieków, a w przypadku aglomeracji zakończonych końcowym punktem zrzutu ścieków komunalnych – informację, do której aglomeracji ścieki te będą odprowadzane, wraz z określeniem obciążenia oczyszczalni ścieków

Na terenie aglomeracji funkcjonuje jedna oczyszczalnia ścieków komunalnych, która oczyszcza ścieki bytowo-gospodarcze i pochodzące z zakładów przemysłowych.

Na terenie aglomeracji nie planuje się budowy nowej oczyszczalni ścieków komunalnych.

Do oczyszczalni ścieków komunalnych dopływają ścieki z poza aglomeracji – poprzez końcowe punkty zrzutu zlokalizowane na terenach gmin: Olszewo-Borki, Rzekuń oraz Lelis.

### 1. Charakterystyka istniejącej oczyszczalni ścieków

<b>Lokalizacja</b>	
Miejska oczyszczalnia zlokalizowana jest w południowej części miasta, w dolinie rzeki Narew.	
Miejscowość [kod pocztowy]: Ostrołęka 07-410	Ulica, nr: Chemiczna 2 Działki 51450, 51452 obręb.146101_1 współrzędne geograficzne E-21,5563, N -53,0684 PL-ETRF 2000 X - 5881924,16 i Y - 7537286,35
Gmina: Ostrołęka	Powiat: Ostrołęcki

Województwo: mazowieckie		
Telefon: 29 766 55 22		Fax: -----
e-mail do kontaktów bieżących: oczyszczalnia@opwik.pl		
<b>Decyzja pozwolenie wodnoprawne na odprowadzanie ścieków oczyszczonych</b>		
Organ, który wydał decyzję: Dyrektor Zarządu Gospodarki Wodnej w Warszawie		
Numer decyzji: NN-404/P/20-1-RB/12 Nr 199/D/NN/12	Data wydania: 02 lipca 2012 roku	Termin ważności do: 01 lipca 2022 roku
Przepustowość oczyszczalni: 20 000 m <sup>3</sup> /d		
Wydajność oczyszczalni 150 000 RLM		
Średnia [m <sup>3</sup> /d]: 13 000 m <sup>3</sup> /d	Maksymalna godzinowa [m <sup>3</sup> /h]: 1 100 m <sup>3</sup> /h	Maksymalna roczna [m <sup>3</sup> /r]: 7 300 000 m <sup>3</sup> /r
<b>Rodzaj i ilość ścieków dostarczanych siecią kanalizacyjną:</b>		
Ścieki komunalne doprowadzane są do oczyszczalni istniejącym systemem kanalizacji mianowicie rurociągami tłocznymi Ø 600, 400, 300 mm, oraz dwoma przewodami Ø 250 mm. Ścieki bytowe z okolicznych zbiorników bezodpływowych dowożone są taborem asenizacyjnym.		
Ścieki dopływające siecią kanalizacyjną [m <sup>3</sup> /d]: 10833		
Ścieki dowożone [m <sup>3</sup> /d]: 27,4		
Średnie [m <sup>3</sup> /d]: 10860,4	Ilość ścieków oczyszczonych w roku 2019 [m <sup>3</sup> /r]: 3 969 046	
Średnio [% przepustowości]: 54,3		
<b>Przewidywane obciążenie oczyszczalni po zrealizowaniu planowanego zakresu sieci kanalizacji sanitarnej:</b>		
Nie dotyczy		

<b>Wartości wskaźników zanieczyszczeń ścieków surowych</b>		
Wskaźnik	Wartość (średnioroczna z pomiarów)	Uwagi
1	2	3
BZT <sub>5</sub> [mgO <sub>2</sub> /l]	263*	Średnioroczne za 2019 rok
ChZT <sub>Cr</sub> [mgO <sub>2</sub> /l]	605	jw.
Zawiesina ogólna [mg/l]	180	Jw.
Fosfor ogólny [mgP/l]	8,6	jw.
Azot ogólny [mgN/l]	80,5	jw.

\* średnioroczny z 24 analiz wykonanych zgodnie z pozwoleniem na potrzeby automonitoringu.

<b>Wartości wskaźników lub % redukcji zanieczyszczeń ścieków oczyszczonych</b>		
Wskaźnik	Wartość lub % redukcji zgodnie z pozwoleniem wodnoprawnym	Wartość (średnioroczna z pomiarów)
1	2	3
BZT <sub>5</sub> [mgO <sub>2</sub> /l]	15	3,1
ChZT <sub>Cr</sub> [mgO <sub>2</sub> /l]	125	37,8
Zawiesina ogólna [mg/l]	35	7,6
Fosfor ogólny [mgP/l]	2	0,2
Azot ogólny [mgN/l]	15	7



<b>Odbiornik ścieków oczyszczonych zgodnie z pozwoleniem wodnoprawnym:</b>	
Nazwa cieku: „Dopływ spod Starej Wsi”	Kilometraż miejsca odprowadzania ścieków oczyszczonych: 0+230 współrzędne geograficzne E- 21,5518, N - 53,0674 PL-ETRF 2000 X - 5881810,55 i Y - 7536985,60
<b>Typ oczyszczalni ścieków:</b> Miejska oczyszczalnia ścieków jest obiektem mechaniczno - biologicznym z pogłębionym usuwaniem związków biogenych (azotu i fosforu). Pracuje metodą dwufazowego osadu czynnego w oparciu o drobnopęcherzykowe napowietrzanie denne.	

<b>Ilość ścieków komunalnych powstających na terenie aglomeracji odprowadzanych do oczyszczalni, za pośrednictwem sieci kanalizacyjnej [m<sup>3</sup>/d]:10833</b>	
Wskaźnik	Wartość wskaźnika zanieczyszczeń
1	2
BZT <sub>5</sub> [mgO <sub>2</sub> /l]	421*
ChZT <sub>Cr</sub> [mgO <sub>2</sub> /l]	605
Zawiesina ogólna [mg/l]	180
Fosfor ogólny [mgP/l]	8,6
Azot ogólny [mgN/l]	80,5

\*Najwyższy średnio tygodniowy ładunek dopływający do oczyszczalni uzyskany w 2019 r.

## 2. Informacja na temat zamierzeń inwestycyjnych na terenie oczyszczalni ścieków

Prowadzone są przygotowania w zakresie modernizacji gospodarki osadowej, tj. zagospodarowania odpadu 19 08 05 (ustabilizowany komunalny osad ściekowy) powstający w wyniku oczyszczania ścieków. Planuje się prace inwestycyjne pozwalające uzyskać z osadu ściekowego nawóz polepszający glebę.

## 3. Uzasadnienie określonej dla aglomeracji równoważnej liczby mieszkańców (RLM)

Zgodnie z art. 86 ust. 3 pkt 2 ustawy Prawo Wodne, równoważną liczbę mieszkańców (RLM) należy rozumieć, jako ładunek substancji organicznych biologicznie rozkładalnych wyrażonych, jako wskaźnik pięciodobowego biochemicznego zapotrzebowania tlenu (BZT<sub>5</sub>) w ilości 60 g tlenu na dobę.

**RLM aglomeracji** – parametr określający ładunek zanieczyszczeń odprowadzanych we wszystkich rodzajach ścieków powstających na terenie aglomeracji dla potrzeb Krajowego Programu Oczyszczania Ścieków Komunalnych RLM aglomeracji uwzględnia:

- ścieki pochodzące od stałych mieszkańców aglomeracji, w przeliczeniu: 1 RLM aglomeracji = 1 stały mieszkaniec aglomeracji,
- ścieki pochodzące z przemysłu w aglomeracji, przy czym ładunek przelicza się zgodnie z art. 86 ust. 3 pkt 2 ustawy - Prawo wodne,
- ścieki od osób czasowo przebywających w aglomeracji, w przeliczeniu: 1 RLM aglomeracji = 1 zarejestrowane miejsce noclegowe,

odbierane systemem kanalizacji zbiorczej lub dostarczane w inny sposób do oczyszczalni ścieków w aglomeracji.

<b>Wyszczególnienie:</b>	<b>RLM</b>
Liczba mieszkańców stałych korzystających z istniejącej sieci kanalizacyjnej	50001
Liczba osób czasowo przebywających na terenie aglomeracji korzystających z sieci kanalizacyjnej	347
Równoważna Liczba Mieszkańców wynikająca z dobowego ładunku ścieków odprowadzanych przez zakłady przemysłowe korzystające z istniejącej sieci kanalizacyjnej	9022
Liczba mieszkańców oraz osób czasowo przebywających na terenie aglomeracji, korzystających z indywidualnych systemów oczyszczania ścieków komunalnych (prydomowe oczyszczalnie ścieków, zbiorniki bezodpływowe)	993
<b>Równoważna Liczba Mieszkańców RLM</b>	<b>60363</b>

Stopień skanalizowania aglomeracji wyniesie: **98,35 %**

**4. Ilość ścieków powstających na terenie aglomeracji nieobjętych systemem kanalizacji zbiorczej, gdzie zastosowano systemy indywidualne albo planuje się zastosowanie systemów indywidualnych lub innych rozwiązań zapewniających taki sam poziom ochrony środowiska jak w przypadku systemów kanalizacji zbiorczej**

Na terenie aglomeracji zlokalizowanych jest sześć przydomowych oczyszczalni ścieków, z których korzystają 24 osoby.

Przy założeniu średniego zużycia wody na osobę równą 0,1 m<sup>3</sup>/d, ilość ścieków wyniesie - 24 osoby x 0,1 m<sup>3</sup>/d = 2,4 m<sup>3</sup>/d.

Na terenie aglomeracji ze zbiorników bezodpływowych korzysta 969 osób, ilość powstających ścieków wyniesie ok. 96,9 m<sup>3</sup>/d. Powstające ścieki dostarczane są do oczyszczalni miejskiej przy ul. Chemicznej 2 w Ostrołęce.

**VI. Informacja o strefach ochronnych ujęć wody, zawierające oznaczenie aktów prawa miejscowego lub decyzji ustanawiających te strefy oraz zakazy, nakazy i ograniczenia obowiązujące na tych terenach**

Na terenie aglomeracji Ostrołęka w strefie ochronnej ujęć wody obejmującej tereny ochrony pośredniej i bezpośredniej znajdują się następujące strefy:

- Miejskie ujęcie wody „SUW Kurpiowska” ul. Kurpiowska 21, 07-410 Ostrołęka składa się z 20 studni, znajdujących się na terenie działek o numerze ewidencyjnym 20348, 20345, 20346, obręb Miasto Ostrołęka,
- Miejskie ujęcie wody „SUW Leśna” składa się z 3 studni, znajdujących się na terenie działki o numerze ewidencyjnym 10866, obręb Miasto Ostrołęka.

Decyzją Dyrektora Zarządu Zlewni w Ostrołęce PGW Wody Polskie BI.ZUZ.5.410.69.2018 M.B. z dnia 27 czerwca 2018r. ustanowiono strefę ochronną obejmującą wyłącznie teren ochrony bezpośredniej dla ujęć wody „SUW Kurpiowska” i SUW „Leśna” i wprowadzono dla ustanowionych terenów następujące zakazy i nakazy:

1. Zakaz użytkowania gruntów do celów niezwiązanych z eksploatacją ujęcia wody;
2. Nakaz odprowadzania wód opadowych lub roztopowych w sposób uniemożliwiający przedostawanie się ich do urządzeń służących do poboru wody;
3. Nakaz zagospodarowania terenu zielenią;
4. Nakaz odprowadzania poza granicę terenu ochrony bezpośredniej ścieków z urządzeń sanitarnych przeznaczonych do użytku dla osób zatrudnionych przy obsłudze urządzeń służących do poboru wody;
5. Nakaz ograniczenia wyłącznie do niezbędnych potrzeb przebywania osób niezatrudnionych przy obsłudze urządzeń służących do poboru wody.

**VII. Informacje o obszarach ochronnych zbiorników wód śródlądowych zawierająca oznaczenie aktu prawa miejscowego ustanawiającego te obszary oraz zakazy, nakazy i ograniczenia obowiązujące na tych obszarach**

Na terenie aglomeracji nie występują obszary ochronne zbiorników wód śródlądowych.

**VIII. Informacje o formach ochrony przyrody, o których mowa w art. 6 ustawy z dnia 16 kwietnia 2004 r. o ochronie przyrody, zawierające nazwę formy ochrony przyrody oraz tytuł i miejsce ogłoszenia aktu prawnego tworzącego, ustanawiającego albo wyznaczającego formę ochrony przyrody, oraz informacje o obszarach mających znaczenie dla Wspólnoty znajdujących się na liście, o której mowa w art. 27 ust. 1 tej ustawy**

<b>l.p.</b>	<b>Formy ochrony przyrody</b>	<b>Akt prawny ustanawiający lub wyznaczający formę ochrony przyrody</b>
1	Obszar Natura 2000 (obszar specjalnej ochrony ptaków) Dolina Dolnej Narwi (kod obszaru PLB140014)	Obszar wyznaczony Rozporządzeniem Ministra Środowiska z dnia 12 stycznia 2011r. w sprawie obszarów specjalnej ochrony ptaków (Dz. U. Nr 25, poz. 133, ze zm.)
2	Obszar Natura 2000 (obszar specjalnej ochrony ptaków) Dolina Omulwi i Płodownicy (kod obszaru PLB140005 )	Obszar wyznaczony Rozporządzeniem Ministra Środowiska z dnia 12 stycznia 2011 r. w sprawie obszarów specjalnej ochrony ptaków (Dz. U. Nr 25, poz. 133, ze zm.)
3	Jesion wyniosły (Fraxinus excelsior) – Ostrołęka, działka nr 20693	Rozporządzenie nr 17 Wojewody Mazowieckiego z dnia 26 lutego 2008 r. sprawie pomników przyrody położonych na terenie powiatu ostrołęckiego, DUWM 2008.29.1073

4	Dąb szypułkowy (Quercus robur) - Ostrołęka, działka nr 40397/15	Rozporządzenie nr 17 Wojewody Mazowieckiego z dnia 26.02.2008 r. DUWM.2008.29.1073
5	Dąb szypułkowy (Quercus robur) - Ostrołęka działka nr 20643	Rozporządzenie nr 17 Wojewody Mazowieckiego z dnia 26.02.2008 r. DUWM.2008.29.1073
6	Dąb szypułkowy (Quercus robur) - Ostrołęka działka nr 40704	Rozporządzenie nr 17 Wojewody Mazowieckiego z dnia 26.02.2008 r. DUWM.2008.29.1073
7	Dąb szypułkowy (Quercus robur) - Ostrołęka działka nr 40401/3	Rozporządzenie nr 17 Wojewody Mazowieckiego z dnia 26.02.2008 r. DUWM.2008.29.1073
8	Dąb szypułkowy (Quercus robur) - Ostrołęka działka nr 30527	Rozporządzenie nr 17 Wojewody Mazowieckiego z dnia 26.02.2008 r. DUWM.2008.29.1073
9	Dąb szypułkowy (Quercus robur) - Ostrołęka działka nr 30527	Rozporządzenie nr 17 Wojewody Mazowieckiego z dnia 26.02.2008 r. DUWM.2008.29.1073

### Część graficzna

#### I. Projekt uchwały wyznaczającej aglomerację zawiera:

##### 1. Część graficzną, która zawiera oznaczenie:

- 1) granic obszaru objętego lub przewidzianego do objęcia zasięgiem systemu kanalizacji zbiorczej gminy lub jej obszaru współtworzącego aglomerację na mapie w skali 1:25 000,
- 2) istniejących i planowanych do budowy oczyszczalni ścieków lub końcowych punktów zrzutu ścieków komunalnych, do których są odprowadzane ścieki komunalne z obszaru aglomeracji,
- 3) granic administracyjnych gminy zgodnie z danymi z państwowego rejestru granic i powierzchni jednostek podziałów terytorialnych kraju,
- 4) granic stref ochronnych ujęć wody obejmujących tereny ochrony bezpośredniej i tereny ochrony pośredniej zgodnie z informacjami z systemu informacyjnego gospodarowania wodami,
- 5) granic obszarów ochronnych zbiorników wód śródlądowych zgodnie z informacjami z systemu informacyjnego gospodarowania wodami – Nie dotyczy,
- 6) granic form ochrony przyrody, o których mowa w art. 6 ustawy z dnia 16 kwietnia 2004 r. o ochronie przyrody, lub obszarów mających znaczenie dla Wspólnoty znajdujących się na liście, o której mowa w art. 27 ust. 1 tej ustawy, zgodnie z informacjami z centralnego rejestru form ochrony przyrody,
- 7) skali projektu aglomeracji w formie liczbowej i liniowej.









16 grudnia 2020 r.

(data, imię i nazwisko /pieczęć imienna/ podpis)

(pieczęć Wnioskodawcy)

Załącznik nr 2  
do Uchwały Nr.....  
Rady Miasta Ostrołęki  
z dnia.....

**Legenda**

-  Granica aglomeracji
-  Obszar aglomeracji
-  Granice gmin
-  Oczyszczalnia ścieków
-  Strefy ochronne ujęcia wody
-  Działki ewidencyjne
- Formy Ochrony Przyrody**
-  Pomniki Przyrody
-  Obszary Natura 2000

**1 : 25 000**

