

UCHWAŁA NR
RADY MIASTA OSTROŁĘKI

z dnia 2022 r.

w sprawie zmiany uchwały w sprawie przystąpienia do sporządzenia miejscowego planu zagospodarowania przestrzennego rejonu „Osiedle Centrum II” w Ostrołęce

Na podstawie art. 18 ust. 2 pkt 5 ustawy z dnia 8 marca 1990 r. o samorządzie gminnym (t.j. Dz. U. z 2022 r. poz. 559 i 583) i art. 14 ust. 1 ustawy z dnia 27 marca 2003 r. o planowaniu i zagospodarowaniu przestrzennym (tj. Dz. U. z 2022 r. poz. 503) Rada Miasta Ostrołęki, uchwała, co następuje.

§1

W uchwale Nr 366/XXXVIII/2020 Rady Miasta Ostrołęki z dnia 30 grudnia 2020 r. w sprawie przystąpienia do sporządzenia miejscowego planu zagospodarowania przestrzennego rejonu „Osiedle Centrum II” w Ostrołęce, § 1 otrzymuje brzmienie:

- „1. Przystępuje się do sporządzenia miejscowego planu zagospodarowania przestrzennego dla rejonu „Osiedle Centrum II” w Ostrołęce, na obszarze wskazanym na załączniku graficznym do uchwały.
2. Dopuszcza się sporządzanie i uchwalanie planu, o którym mowa w ust. 1, w dwóch etapach, w kolejności: etap I, następnie etap II”.

§2

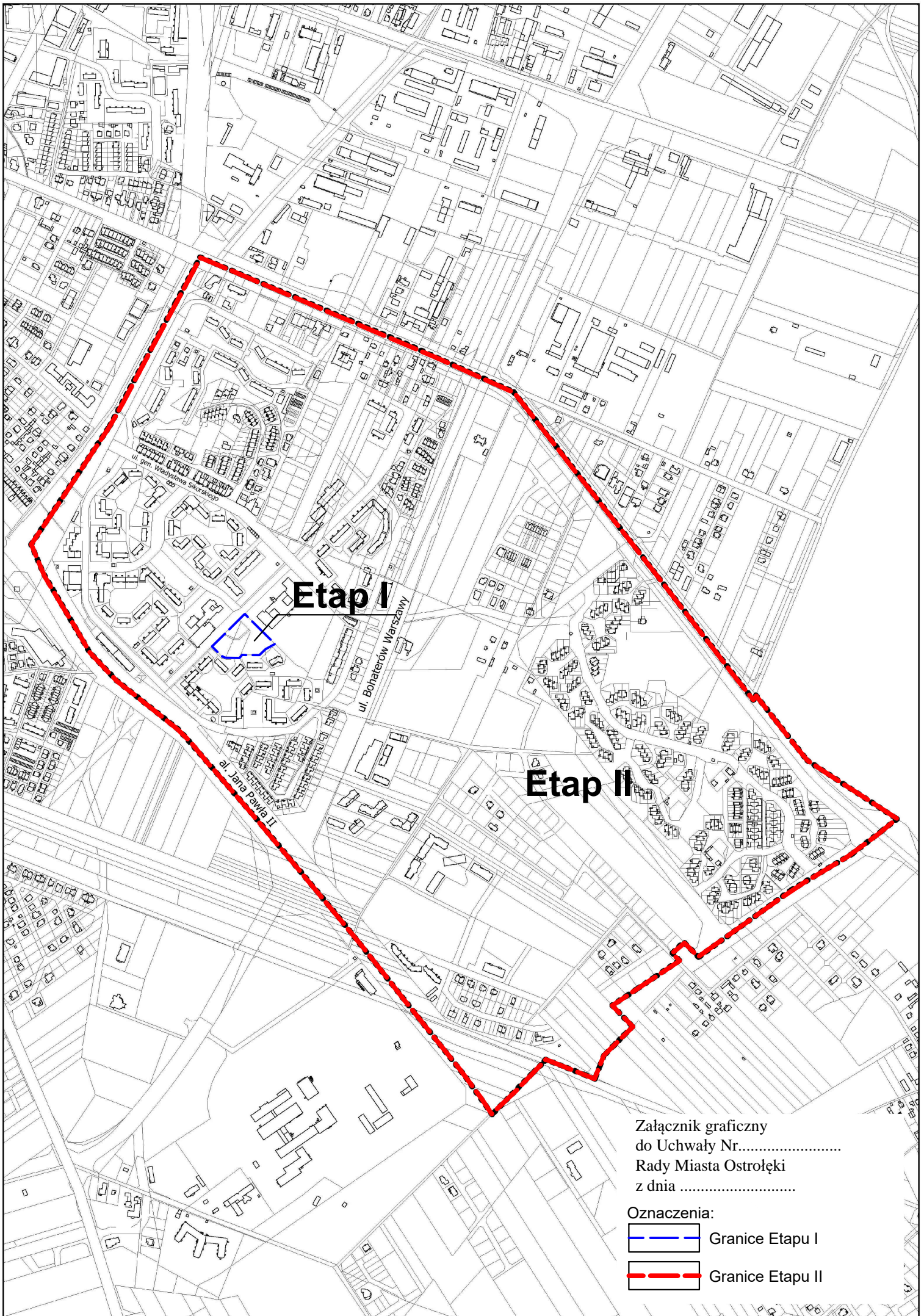
Załącznik graficzny do uchwały Nr 366/XXXVIII/2020 Rady Miasta Ostrołęki z dnia 30 grudnia 2020 r. zastępuje się załącznikiem graficznym do niniejszej uchwały, na którym wskazano granice poszczególnych etapów.

§3

Wykonanie uchwały powierza się Prezydentowi Miasta Ostrołęki.

§4

Uchwała wchodzi w życie z dniem podjęcia.





Etap I

Etap II

Załącznik graficzny
do Uchwały Nr.....
Rady Miasta Ostrołęki
z dnia

Oznaczenia:

-  Granice Etapu I
-  Granice Etapu II

Uzasadnienie

DO UCHWAŁY NR .../.../2022

RADY MIASTA OSTROŁĘKI

z dnia ... 2022 r.

w sprawie: zmiany uchwały w sprawie przystąpienia do sporządzenia miejscowego planu zagospodarowania przestrzennego rejonu „Osiedle Centrum II” w Ostrołęce

Uchwałą Nr 366/XXXVIII/2020 Rady Miasta Ostrołęki z dnia 30 grudnia 2020 r. przystąpiono do sporządzenia miejscowego planu zagospodarowania przestrzennego rejonu "Osiedle Centrum II" w Ostrołęce.

W toku prac planistycznych konieczny okazał się podział terenu objętego przystąpieniem do sporządzenia planu miejscowego w celu sporządzenia odrębnego opracowania planistycznego. Powyższe jest uzasadnione specyfiką opracowania oraz dużym obszarem objętym pierwotną uchwałą o przystąpieniu do sporządzenia planu miejscowego.