
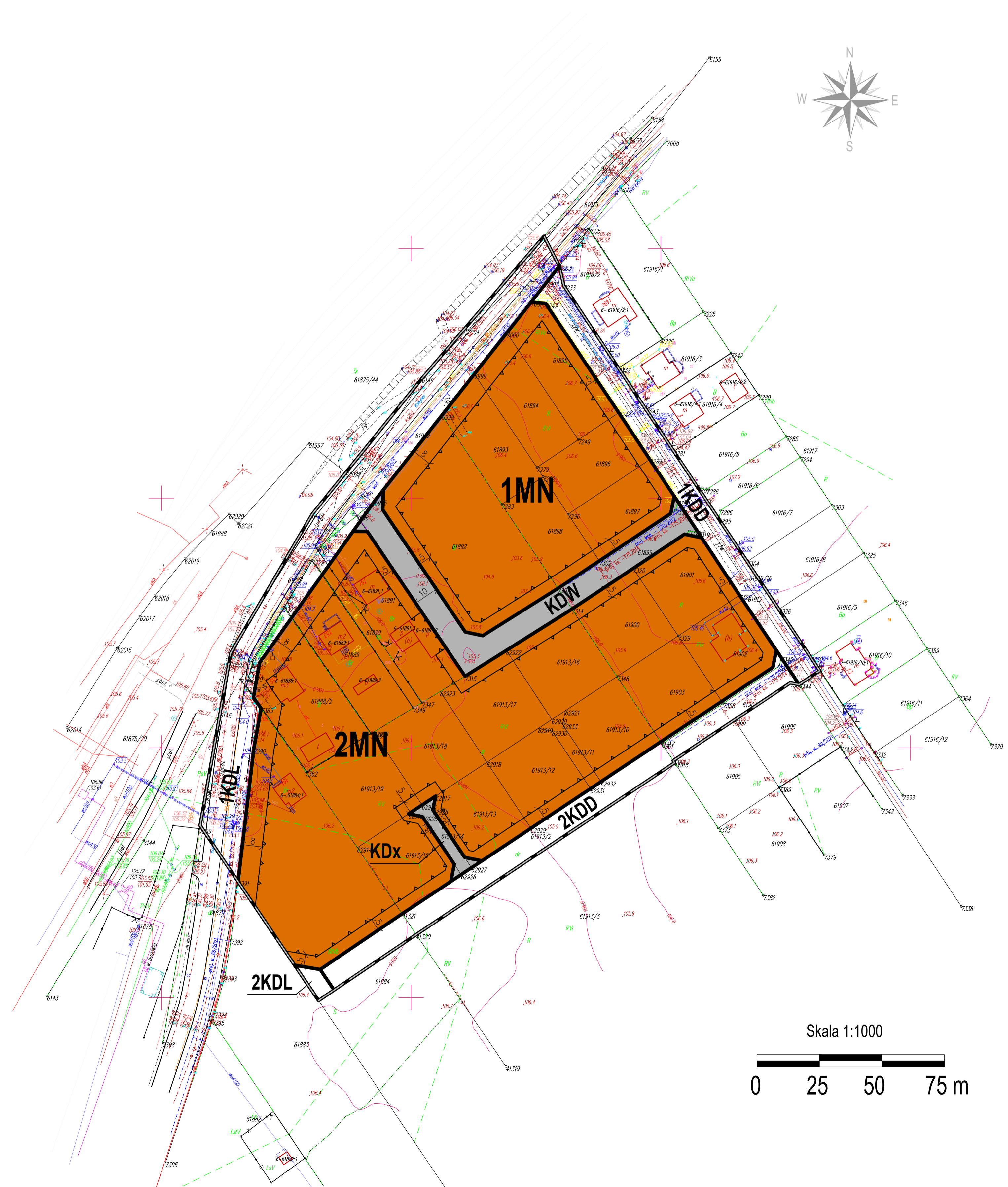
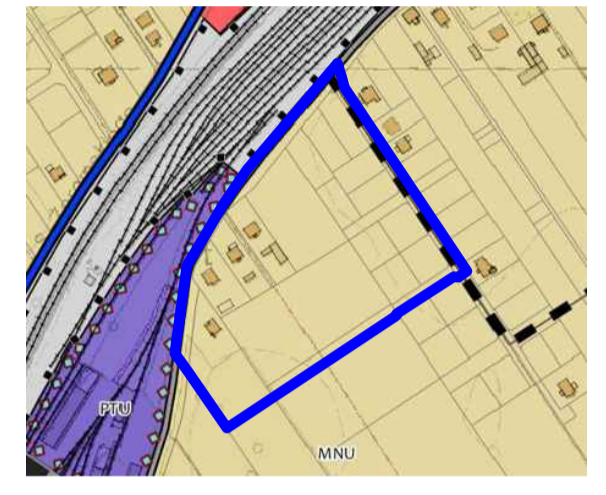


# Miejscowy plan zagospodarowania przestrzennego rejonu "Kolejowa I" w Ostrołęce



Załącznik nr 1  
do uchwały Nr .../.../2022  
Rady Miasta Ostrołęki  
z dnia ... 2022 r.

Wyrys ze studium uwarunkowań i kierunków zagospodarowania przestrzennego  
miasta Ostrołęki



180 - tereny zabudowy mieszkaniowej jednorodzinnej z ogródkiem

Teren objęty planem miejscowym

**OZNACZENIA:**

**USTALENIA PLANU**

- Granica obszaru objętego planem
- Linia rozgraniczająca tereny o różnym przeznaczeniu lub różnym zasadach zagospodarowania
- Nieprzekraczalne linie zabudowy
- MN** Tereny zabudowy mieszkaniowej (jednorodzinnej)
- KDL** Tereny dróg publicznych o klasie dróg lokalnych
- KDD** Tereny dróg publicznych o klasie dróg doposażonych
- KDW** Teren drogi wewnętrznej
- KDx** Teren ciągu pieszo-jednego

**TREŚĆ INFORMACYJNA PLANU**

1:10 Wymiary [m]

