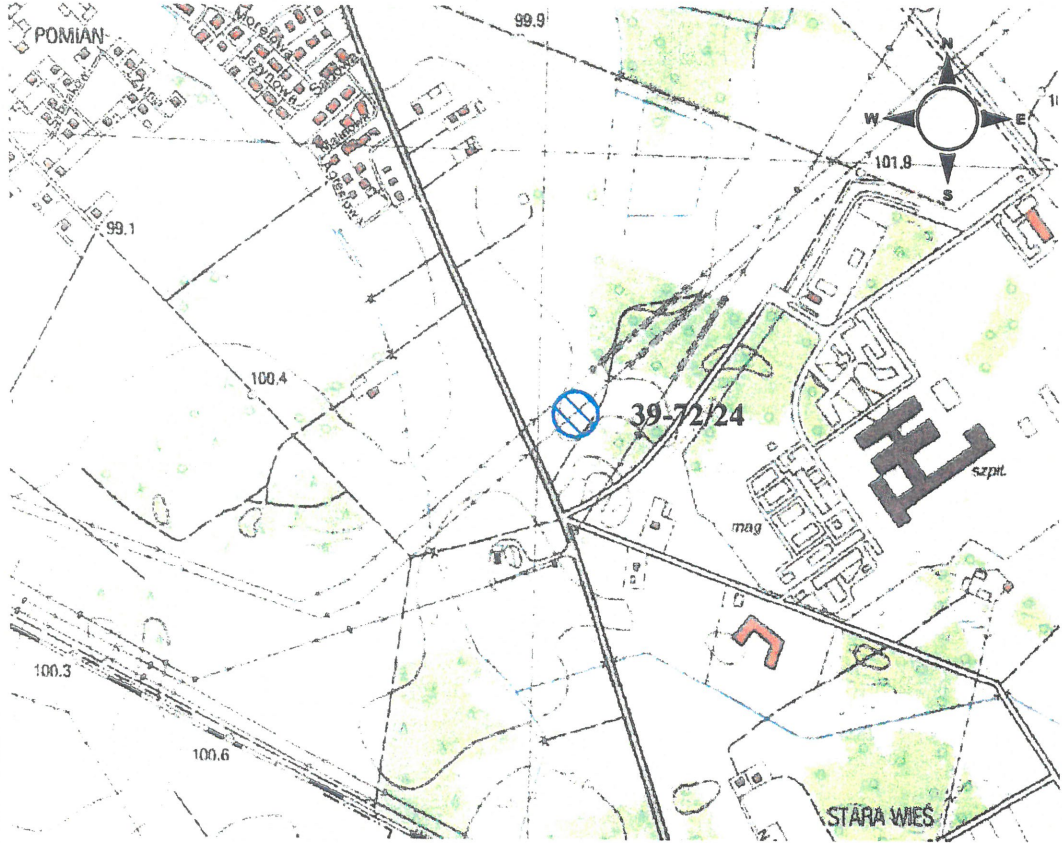


<p>GEZ</p>	<p align="center">KARTA ADRESOWA ZABYTKU</p>		<p>3. Miejscowość Ostrołęka</p>
<p>1. Nazwa Stanowisko archeologiczne – osada</p>		<p>2. Czas powstania Średniowiecze/nowożytność</p>	
<p>7. Fotografia z opisem wskazującym orientację w stosunku do sąsiednich terenów lub stron świata albo mapa z zaznaczonym stanowiskiem archeologicznym</p>  <p>Wycinek mapy topograficznej w skali 1:10 000</p>			<p>4. Adres Obszar AZP: 39-72 Nr stan. na obszarze: 24 Nr stan. w miejscowości: 3</p> <p>5. Przynależność administracyjna województwo mazowieckie powiat m. Ostrołęka gmina m. Ostrołęka</p> <p>6. Formy ochrony</p> <p align="center">URZĄD MIASTA OSTROŁĘKI Ostrołęka, 2022 -10- 1 8 Stwierdzam zgodność z oryginałem od str.1..... do str.2.....</p>

Z up. PREZYDENTA MIASTA

Marta Głosek
Marta Głosek
Dyrektor

Wydziału Planowania
i Zintegrowanego Rozwoju

8. Historia, opis i wartości

Stanowisko zostało zlokalizowane w trakcie badań prowadzonych w 1978 r. i otrzymało nr 25. Badania prowadzone w 1990 r. potwierdziły istnienie stanowiska oraz jego chronologię.

9. Stan zachowania i postułały dotyczące konserwacji

10. Wykonanie karty (autor, data i podpis)

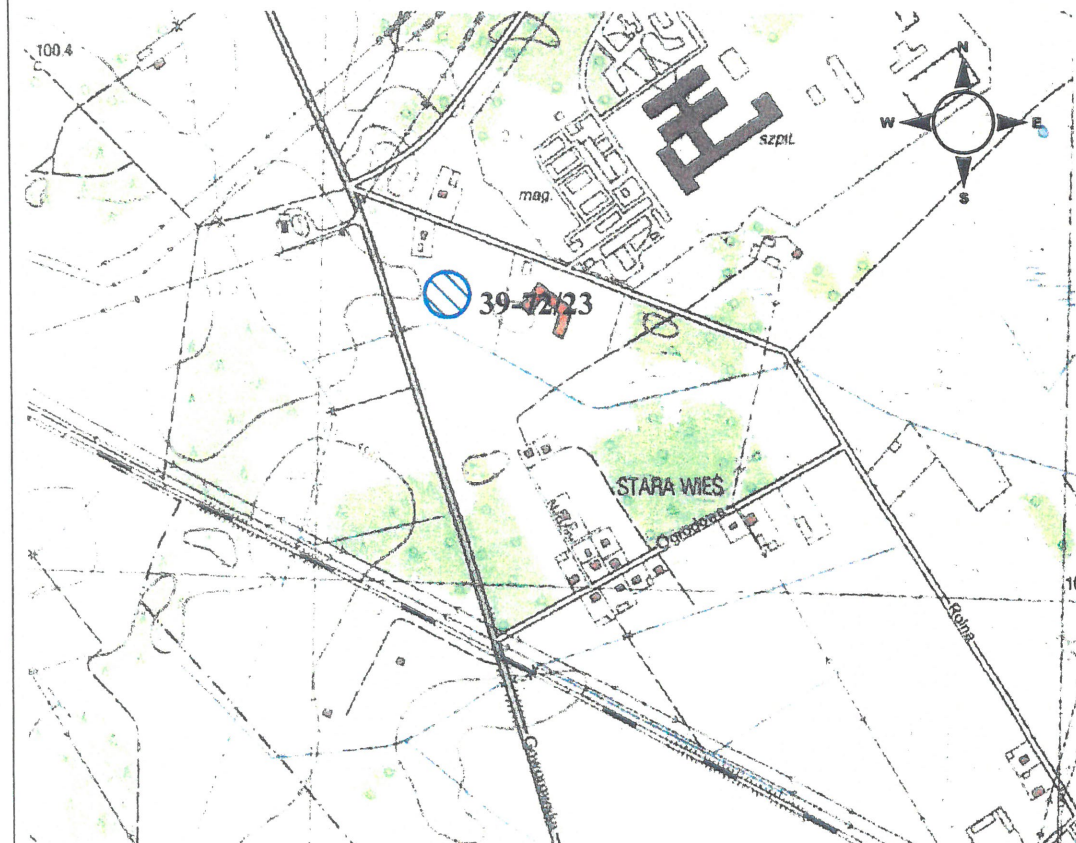
Anita Filipiak

25.04.2022 r.

Anita Filipiak

11. Zatwierdzenie karty (podpis wojewódzkiego konserwatora zabytków)*

*dotyczy zabytków niewpisanych do rejestru zabytków i niewłączonych do wojewódzkiej ewidencji zabytków

<p>GEZ</p>	<p align="center">KARTA ADRESOWA ZABYTKU</p>		<p>3. Miejscowość Ostrołęka</p>
<p>1. Nazwa Stanowisko archeologiczne – osada</p>		<p>2. Czas powstania Okres wpływów rzymskich</p>	
<p>7. Fotografia z opisem wskazującym orientację w stosunku do sąsiednich terenów lub stron świata albo mapa z zaznaczonym stanowiskiem archeologicznym</p>  <p>Wycinek mapy topograficznej w skali 1:10 000</p>			<p>4. Adres Obszar AZP: 39-72 Nr stan. na obszarze: 23 Nr stan. w miejscowości: 2</p> <p>5. Przynależność administracyjna województwo mazowieckie powiat m. Ostrołęka gmina m. Ostrołęka</p> <p>6. Formy ochrony</p> <p align="center">URZĄD MIASTA OSTROŁĘKI</p> <p align="center">Ostrołęka, 2022 -10- 1 8</p> <p align="center">Stwierdzam zgodność z oryginałem od str.1..... do str.2.....</p> <p align="right">Z up. PREZYDENTA MIASTA <i>Marta Głosek</i> Dyrektor Wydziału Planowania i Zintegrowanego Rozwoju</p>

8. Historia, opis i wartości

Stanowisko zostało zlokalizowane w trakcie badań prowadzonych w 1978 r. i otrzymało nr 26. Badania prowadzone w 1990 r. potwierdziły istnienie stanowiska oraz jego chronologię.

Znaleziska:

- 1) ceramika – okres wpływów rzymskich;
- 2) ceramika – kultura polska – wczesne średniowiecze i nowożytność.

9. Stan zachowania i postulaty dotyczące konserwacji

10. Wykonanie karty (autor, data i podpis)

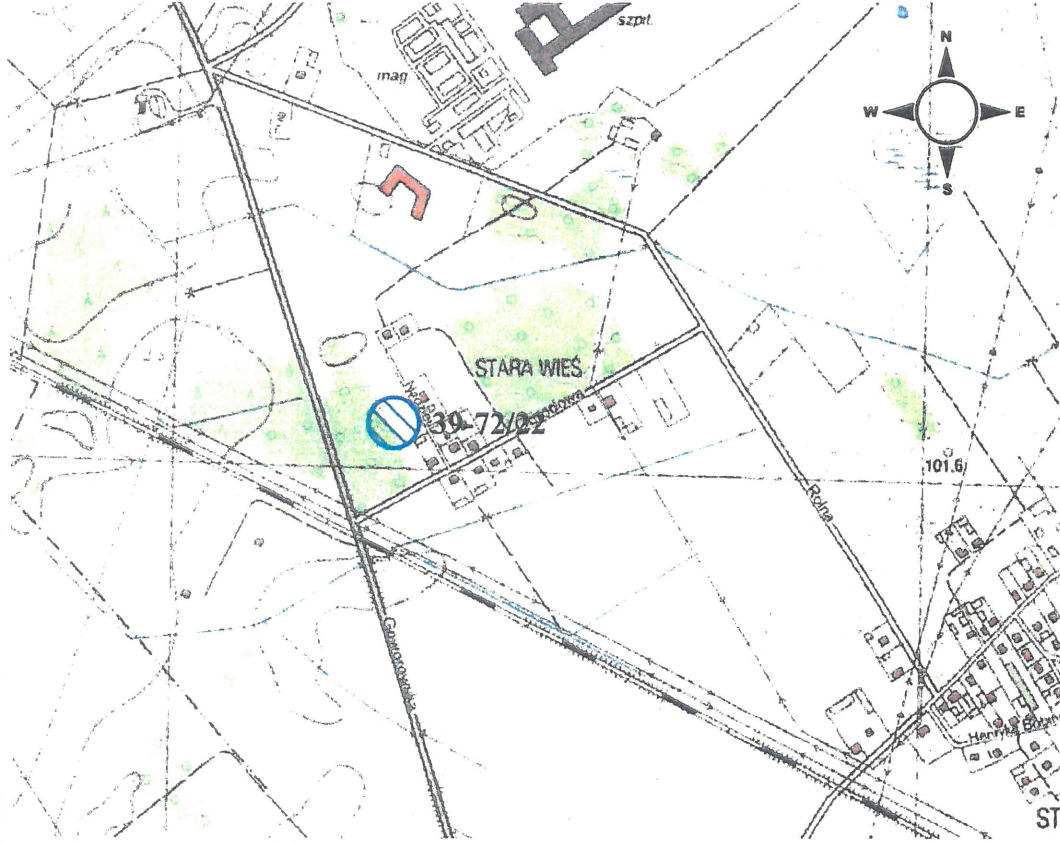
Anita Filipiak

25.04.2022 r.

Anita Filipiak

11. Zatwierdzenie karty (podpis wojewódzkiego konserwatora zabytków)*

*dotyczy zabytków niewpisanych do rejestru zabytków i niewłączonych do wojewódzkiej ewidencji zabytków

<p>GEZ</p>	<p align="center">KARTA ADRESOWA ZABYTKU</p>		<p>3. Miejscowość Ostrołęka</p>
<p>1. Nazwa Stanowisko archeologiczne – osada</p>		<p>2. Czas powstania Średniowiecze/Nowożytność</p>	
<p>7. Fotografia z opisem wskazującym orientację w stosunku do sąsiednich terenów lub stron świata albo mapa z zaznaczonym stanowiskiem archeologicznym</p>  <p>Wycinek mapy topograficznej w skali 1:10 000</p>			<p>4. Adres Obszar AZP: 39-72 Nr stan. na obszarze: 22 Nr stan. w miejscowości: 1</p> <p>5. Przynależność administracyjna województwo mazowieckie powiat m. Ostrołęka gmina m. Ostrołęka</p> <p>6. Formy ochrony</p> <p align="center">URZĄD MIASTA OSTROŁĘKI</p> <p align="center">Ostrołęka, 2022 -10- 1 8</p> <p align="center">Stwierdzam zgodność z oryginałem</p> <p align="center">od str. 1 do str. 2</p>

Z up. PREZYDENTA MIASTA

Marta Głosek
Dyrektor
Wydziału Planowania
i Zintegrowanego Rozwoju

8. Historia, opis i wartości

Stanowisko zostało zlokalizowane w trakcie badań prowadzonych w 1978 r. i otrzymało nr 27. Badania prowadzone w 1990 r. potwierdziły istnienie stanowiska oraz jego chronologię.

9. Stan zachowania i postuły dotyczące konserwacji

10. Wykonanie karty (autor, data i podpis)

Anita Filipiak

25.04.2022 r.

Anita Filipiak

11. Zatwierdzenie karty (podpis wojewódzkiego konserwatora zabytków)*

*dotyczy zabytków niewpisanych do rejestru zabytków i niewłączonych do wojewódzkiej ewidencji zabytków

<p>GEZ</p>	<p align="center">KARTA ADRESOWA ZABYTKU</p>		<p>3. Miejscowość Ostrołęka</p>
<p>1. Nazwa Stanowisko archeologiczne – osada</p>		<p>2. Czas powstania Nowożytność</p>	
<p>7. Fotografia z opisem wskazującym orientację w stosunku do sąsiednich terenów lub stron świata albo mapa z zaznaczonym stanowiskiem archeologicznym</p>  <p>Wycinek mapy topograficznej w skali 1:10 000</p>			<p>4. Adres Obszar AZP: 39-71 Nr stan. na obszarze: 13 Nr stan. w miejscowości: 8</p> <p>5. Przynależność administracyjna województwo mazowieckie powiat m. Ostrołęka gmina m. Ostrołęka</p> <p>6. Formy ochrony</p> <p align="center">URZĄD MIASTA OSTROŁĘKI</p> <p align="center">Ostrołęka, 2022 -10- 1 8</p> <p align="center">Stwierdzam zgodność z oryginałem od str.1..... do str.2.....</p>

Z up. PREZYDENTA MIASTA
Marta Głosek
 Marta Głosek
 Dyrektor
 Wydziału Planowania
 i Zintegrowanego Rozwoju

8. Historia, opis i wartości

9. Stan zachowania i postulaty dotyczące konserwacji

10. Wykonanie karty (autor, data i podpis)

Anita Filipiak

25.04.2022 r.

Anita Filipiak

11. Zatwierdzenie karty (podpis wojewódzkiego konserwatora zabytków)

*dotyczy zabytków niewpisanych do rejestru zabytków i niewłączonych do wojewódzkiej ewidencji zabytków

GEZ	KARTA ADRESOWA ZABYTKU	3. Miejscowość Ostrołęka
1. Nazwa Stanowisko archeologiczne – osada		2. Czas powstania Średn.-nowożytność
 <p data-bbox="161 1289 721 1324">Wycinek mapy topograficznej w skali 1:10 000</p>		4. Adres Obszar AZP: 39-71 Nr stan. na obszarze: 5 Nr stan. w miejscowości: 7
		5. Przynależność administracyjna województwo mazowieckie powiat m. Ostrołęka gmina m. Ostrołęka
		6. Formy ochrony URZĄD MIASTA OSTROŁĘKI Ostrołęka, 2022 -10- 1 8 Stwierdzam zgodność z oryginałem od str. <u>1</u> do str. <u>2</u>

Z up. PREZYDENTA MIASTA

Maria Głosek
Marta Głosek

Dyrektor
Wydziału Planowania
i Zintegrowanego Rozwoju

8. Historia, opis i wartości

9. Stan zachowania i postulaty dotyczące konserwacji

10. Wykonanie karty (autor, data i podpis)

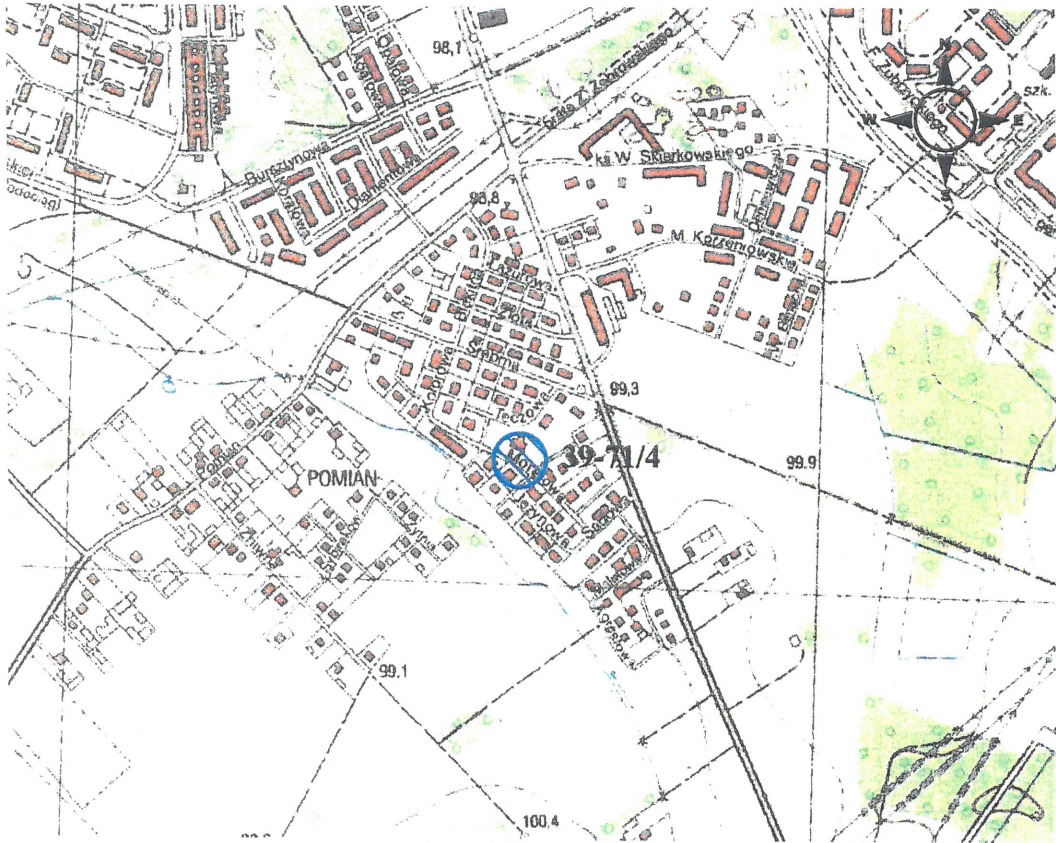
Anita Filipiak

25.04.2022 r.

Anita Filipiak

11. Zatwierdzenie karty (podpis wojewódzkiego konserwatora zabytków)*

*dotyczy zabytków niewpisanych do rejestru zabytków i niewłączonych do wojewódzkiej ewidencji zabytków

<p>GEZ</p>	<p align="center">KARTA ADRESOWA ZABYTKU</p>		<p>3. Miejscowość Ostrołęka</p>
<p>1. Nazwa Stanowisko archeologiczne – osada</p>		<p>2. Czas powstania Nowożytność</p>	
<p>7. Fotografia z opisem wskazującym orientację w stosunku do sąsiednich terenów lub stron świata albo mapa z zaznaczonym stanowiskiem archeologicznym</p>  <p>Wycinek mapy topograficznej w skali 1:10 000</p>			<p>4. Adres Obszar AZP: 39-71 Nr stan. na obszarze: 4 Nr stan. w miejscowości: 1</p> <p>5. Przynależność administracyjna województwo mazowieckie powiat m. Ostrołęka gmina m. Ostrołęka</p> <p>6. Formy ochrony</p> <p align="center">URZĄD MIASTA OSTROŁĘKI</p> <p align="center">Ostrołęka, 2022 -10- 1 8</p> <p align="center">Stwierdzam zgodność z oryginałem</p> <p>od str.1..... do str.2.....</p>

Z up. PREZYDENTA MIASTA

Marta Głosek
Marta Głosek
Dyrektor
Wydziału Planowania
i Zintegrowanego Rozwoju

8. Historia, opis i wartości

9. Stan zachowania i postulały dotyczące konserwacji

10. Wykonanie karty (autor, data i podpis)

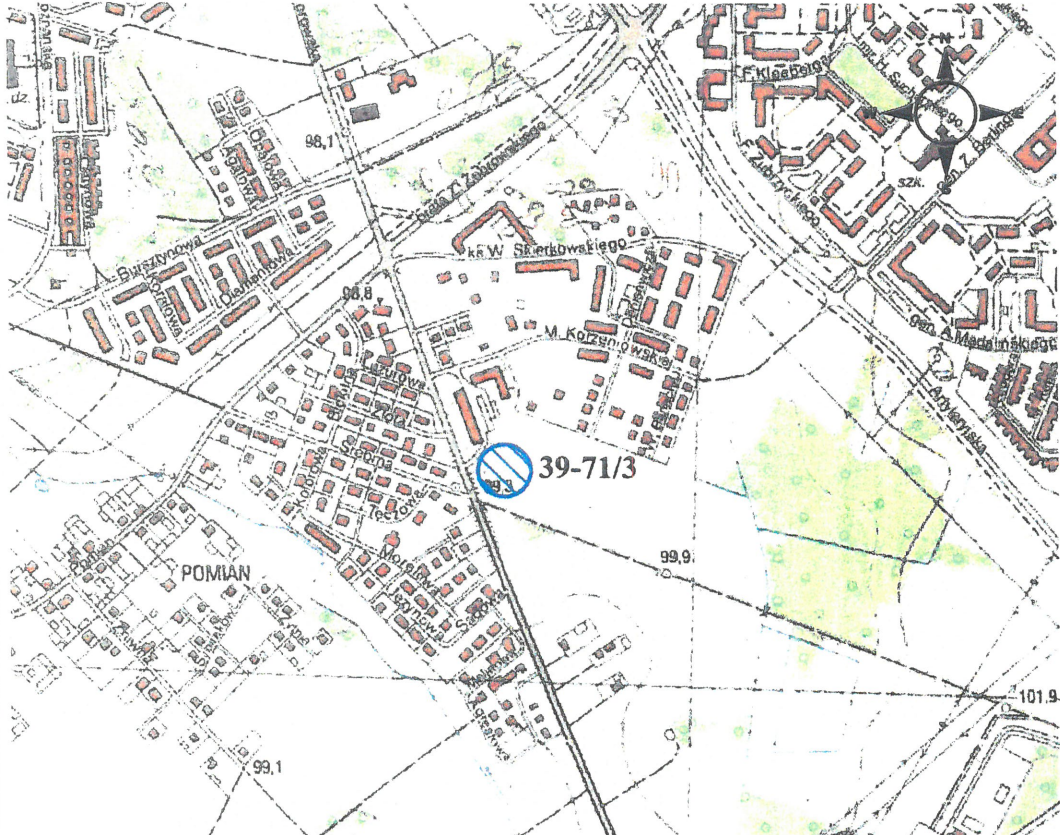
Anita Filipiak

25.04.2022 r.

Anita Filipiak

11. Zatwierdzenie karty (podpis wojewódzkiego konserwatora zabytków)*

*dotyczy zabytków niewpisanych do rejestru zabytków i niewłączonych do wojewódzkiej ewidencji zabytków

<p>GEZ</p>	<p>KARTA ADRESOWA ZABYTKU</p>		<p>3. Miejscowość Ostrołęka</p>
<p>1. Nazwa Stanowisko archeologiczne – ślad osadniczy</p>		<p>2. Czas powstania Średniowiecze/nowożytność</p>	
<p>7. Fotografia z opisem wskazującym orientację w stosunku do sąsiednich terenów lub stron świata albo mapa z zaznaczonym stanowiskiem archeologicznym</p>  <p>Wycinek mapy topograficznej w skali 1:10 000</p>			<p>4. Adres Obszar AZP: 39-71 Nr stan. na obszarze: 3 Nr stan. w miejscowości: 6</p> <p>5. Przynależność administracyjna województwo mazowieckie powiat m. Ostrołęka gmina m. Ostrołęka</p> <p>6. Formy ochrony</p> <p>URZĄD MIASTA OSTROŁĘKI Ostrołęka, 2022 -10- 1 8 Stwierdzam zgodność z oryginałem od str. 1 do str. 2</p> <p style="text-align: right;">Z up. PREZYDENTA MIASTA <i>Maria Głosek</i> Dyrektor Wydziału Planowania i Zintegrowanego Rozwoju</p>

8. Historia, opis i wartości

9. Stan zachowania i postulaty dotyczące konserwacji

10. Wykonanie karty (autor, data i podpis)

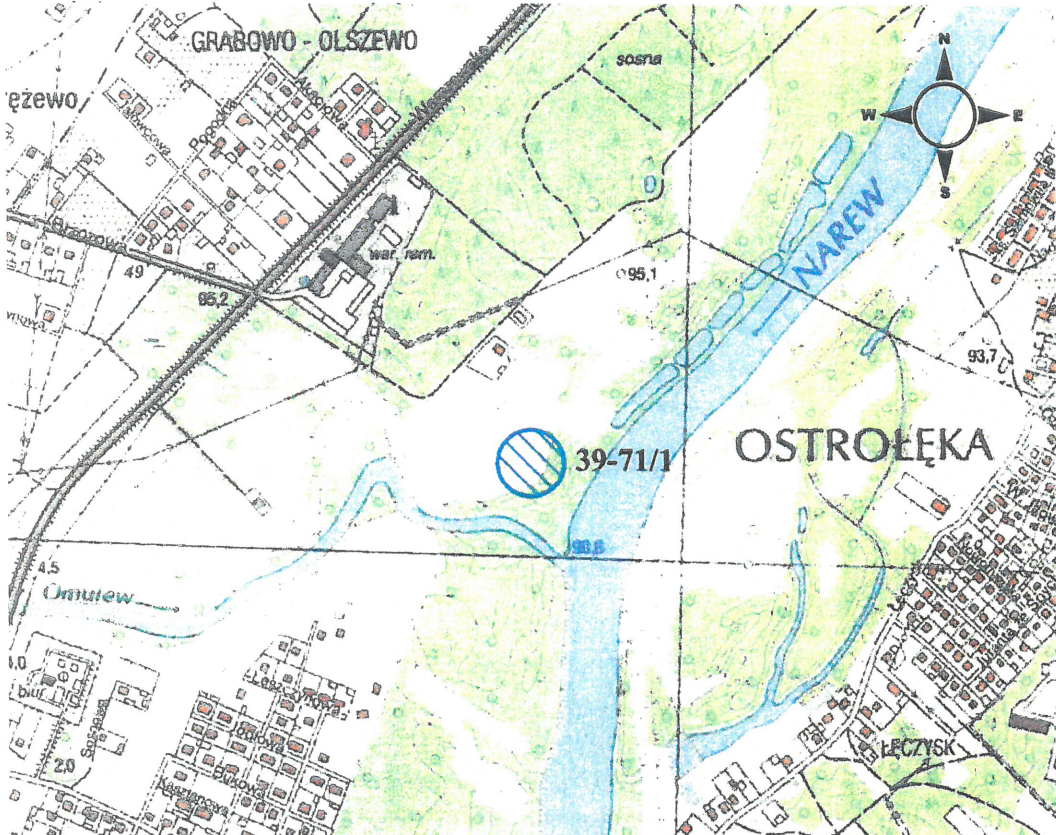
Anita Filipiak

25.04.2022 r.

Anita Filipiak

11. Zatwierdzenie karty (podpis wojewódzkiego konserwatora zabytków)*

*dotyczy zabytków niewpisanych do rejestru zabytków i niewłączonych do wojewódzkiej ewidencji zabytków

<p>GEZ</p>	<p align="center">KARTA ADRESOWA ZABYTKU</p>		<p>3. Miejscowość Ostrołęka</p>
<p>1. Nazwa Stanowisko archeologiczne – obozowisko</p>		<p>2. Czas powstania Kultura maglemoska (mezolit)</p>	
<p>7. Fotografia z opisem wskazującym orientację w stosunku do sąsiednich terenów lub stron świata albo mapa z zaznaczonym stanowiskiem archeologicznym</p>  <p>Wycinek mapy topograficznej w skali 1:10 000</p>			<p>4. Adres Obszar AZP: 39-71 Nr stan. na obszarze: 1 Nr stan. w miejscowości: 4</p> <p>5. Przynależność administracyjna województwo mazowieckie powiat m. Ostrołęka gmina m. Ostrołęka</p> <p>6. Formy ochrony</p> <p align="center">URZĄD MIASTA OSTROŁĘKI Ostrołęka, 2022 -10- 1 0 Stwierdzam zgodność z oryginałem od str.1..... do str.2.....</p> <p align="right">Z up. PREZYDENTA MIASTA <i>Maria Głosek</i> Maria Głosek Dyrektor Wydziału Planowania i Zintegrowanego Rozwoju</p>

1

8. Historia, opis i wartości

Wiklinowe zarośla przy ujściu Omulwi do Narwi.
Stanowisko znane z badań prowadzonych przez Ludwika Sawickiego. Materiały znajdowały się w prywatnych zbiorach. Inspekcje terenowe prowadzone w 1979 r. i 1981 r. dały wynik negatywny. Podczas prac realizowanych w latach 1960-1964, związanych z regulacją rzeki, wydobyto skamieniałe rogi jelenia olbrzymiego.
Głównym znaleziskiem jest laska czarnoksiężka.

9. Stan zachowania i postulaty dotyczące konserwacji

10. Wykonanie karty (autor, data i podpis)

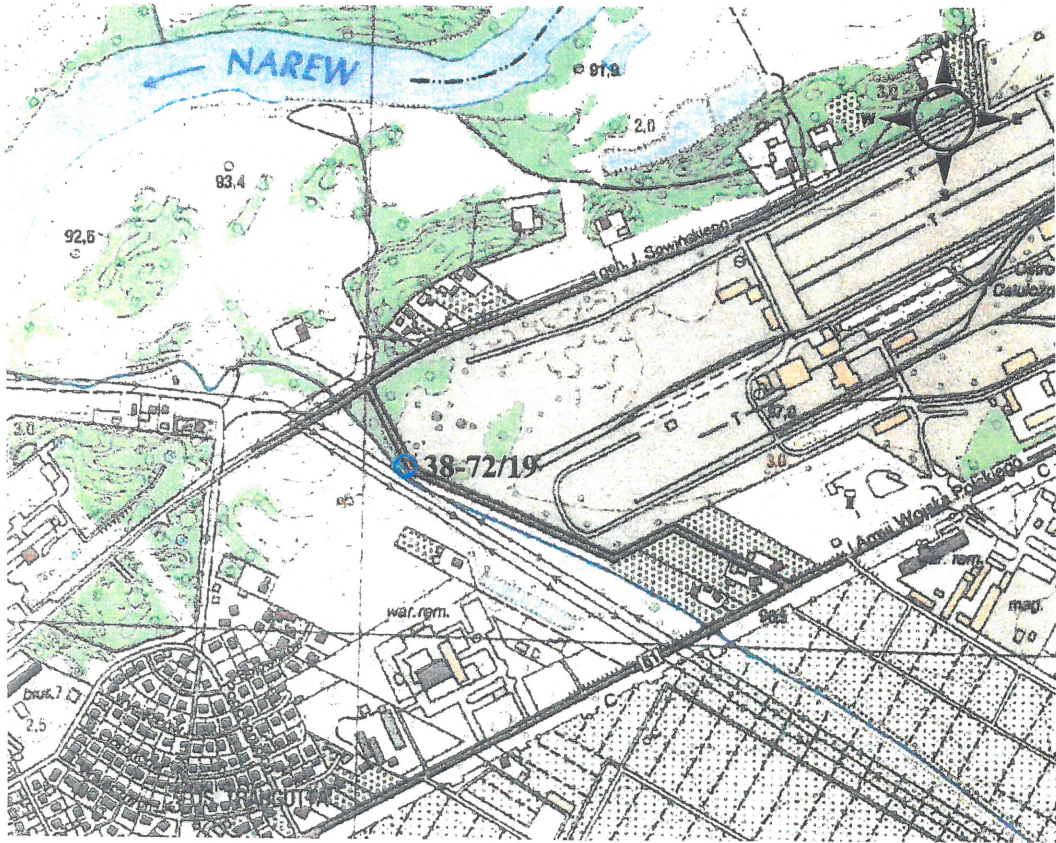
Anita Filipiak

25.04.2022 r.

Anita Filipiak

11. Zatwierdzenie karty (podpis wojewódzkiego konserwatora zabytków)*

*dotyczy zabytków niewpisanych do rejestru zabytków i niewłączonych do wojewódzkiej ewidencji zabytków

GEZ	KARTA ADRESOWA ZABYTKU		3. Miejscowość Ostrołęka
1. Nazwa Stanowisko archeologiczne – ślad osadniczy		2. Czas powstania Starożytność/nowożytność	
7. Fotografia z opisem wskazującym orientację w stosunku do sąsiednich terenów lub stron świata albo mapa z zaznaczonym stanowiskiem archeologicznym  <p>Wycinek mapy topograficznej w skali 1:10 000</p>			4. Adres Obszar AZP: 38-72 Nr stan. na obszarze: 19 Nr stan. w miejscowości: 4
			5. Przynależność administracyjna województwo mazowieckie powiat m. Ostrołęka gmina m. Ostrołęka
			6. Formy ochrony URZĄD MIASTA OSTROŁĘKI Ostrołęka, 2022 -10- 1 0 Stwierdzam zgodność z oryginałem od str.1..... do str.2.....

Z up. PREZYDENTA MIASTA

Marta Głosek
Marta Głosek
Dyrektor
Wydziału Planowania
i Zintegrowanego Rozwoju

8. Historia, opis i wartości

9. Stan zachowania i postulaty dotyczące konserwacji

10. Wykonanie karty (autor, data i podpis)

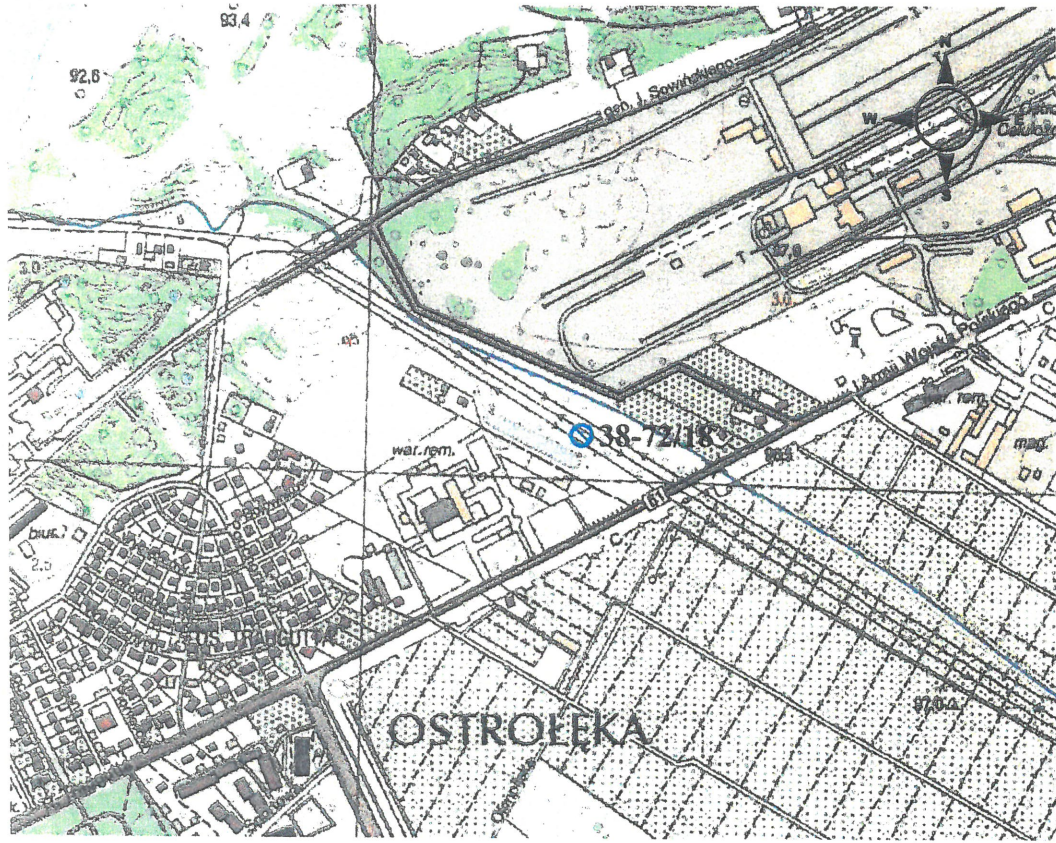
Anita Filipiak

25.04.2022 r.

Anita Filipiak

11. Zatwierdzenie karty (podpis wojewódzkiego konserwatora zabytków)*

*dotyczy zabytków niewpisanych do rejestru zabytków i niewłączonych do wojewódzkiej ewidencji zabytków

<p>GEZ</p>	<p align="center">KARTA ADRESOWA ZABYTKU</p>		<p>3. Miejscowość Ostrołęka</p>
<p>1. Nazwa Stanowisko archeologiczne – ślad osadniczy</p>		<p>2. Czas powstania Starożytność</p>	
<p>7. Fotografia z opisem wskazującym orientację w stosunku do sąsiednich terenów lub stron świata albo mapa z zaznaczonym stanowiskiem archeologicznym</p>  <p>Wycinek mapy topograficznej w skali 1:10 000</p>		<p>4. Adres Obszar AZP: 38-72 Nr stan. na obszarze: 18 Nr stan. w miejscowości: 3</p>	<p>5. Przynależność administracyjna województwo mazowieckie powiat m. Ostrołęka gmina m. Ostrołęka</p>
		<p>6. Formy ochrony</p> <p align="center">URZĄD MIASTA OSTROŁĘKI</p> <p align="center">Ostrołęka, 2022 -10- 1 0</p> <p align="center">Stwierdzam zgodność z oryginałem</p> <p>od str.1..... do str.2.....</p>	

Z up. PREZYDENTA MIASTA

Marta Głosek
Dyrektor
Wydziału Planowania
i Zintegrowanego Rozwoju

8. Historia, opis i wartości

9. Stan zachowania i postulaty dotyczące konserwacji

10. Wykonanie karty (autor, data i podpis)

Anita Filipiak

25.04.2022 r.

Anita Filipiak

11. Zatwierdzenie karty (podpis wojewódzkiego konserwatora zabytków)*

*dotyczy zabytków niewpisanych do rejestru zabytków i niewłączonych do wojewódzkiej ewidencji zabytków

GEZ	KARTA ADRESOWA ZABYTKU		3. Miejscowość Ostrołęka
1. Nazwa Stanowisko archeologiczne - obozowisko		2. Czas powstania Kultura janisławicka (wczesny holocen)	
7. Fotografia z opisem wskazującym orientację w stosunku do sąsiednich terenów lub stron świata albo mapa z zaznaczonym stanowiskiem archeologicznym  <p>Wycinek mapy topograficznej w skali 1:10 000</p>			4. Adres Obszar AZP: 38-72 Nr stan. na obszarze: 15 Nr stan. w miejscowości: 2
			5. Przynależność administracyjna województwo mazowieckie powiat m. Ostrołęka gmina m. Ostrołęka
			6. Formy ochrony URZĄD MIASTA OSTROŁĘKI Ostrołęka, 2022 -10- 1 8 Stwierdzam zgodność z oryginałem od str.1..... do str.2.....

Z up. PREZYDENTA MIASTA

Marta Głosek
Dyrektor
Wydziału Planowania
i Zintegrowanego Rozwoju

8. Historia, opis i wartości

Teren nad zalewowy.

Znaleziska:

- 1) odłupki, wióry krzemowe – kultura janisławicka – wcz. holocen;
- 2) ceramika – kultura grzebykowo-dołkowa – późny neolit;
- 3) ceramika – XIII-XIV w.

9. Stan zachowania i postulaty dotyczące konserwacji

Stanowisko niszczone przez plażowiczów i powodzie.

10. Wykonanie karty (autor, data i podpis)

Anita Filipiak

25.04.2022 r.

Anita Filipiak

11. Zatwierdzenie karty (podpis wojewódzkiego konserwatora zabytków)*

*dotyczy zabytków niewpisanych do rejestru zabytków i niewłączonych do wojewódzkiej ewidencji zabytków

<p>GEZ</p>	<p align="center">KARTA ADRESOWA ZABYTKU</p>		<p>3. Miejscowość Ostrołęka</p>
<p>1. Nazwa Stanowisko archeologiczne - obozowisko</p>		<p>2. Czas powstania Kultura świderska, janisławicka (późny paleolit)</p>	
<p>7. Fotografia z opisem wskazującym orientację w stosunku do sąsiednich terenów lub stron świata albo mapa z zaznaczonym stanowiskiem archeologicznym</p>  <p>Wycinek mapy topograficznej w skali 1:10 000</p>			<p>4. Adres Obszar AZP: 38-72 Nr stan. na obszarze: 14 Nr stan. w miejscowości: 1</p> <p>5. Przynależność administracyjna województwo mazowieckie powiat m. Ostrołęka gmina m. Ostrołęka</p> <p>6. Formy ochrony</p> <p align="center">URZĄD MIASTA OSTROŁĘKI</p> <p align="center">Ostrołęka, 2022 -10- 1 8</p> <p align="center">Stwierdzam zgodność z oryginałem od str.1..... do str.2.....</p>

Z up. PREZYDENTA MIASTA

Marta Głosek
Dyrektor
Wydziału Planowania
i Zintegrowanego Rozwoju

8. Historia, opis i wartości

9. Stan zachowania i postulaty dotyczące konserwacji

10. Wykonanie karty (autor, data i podpis)

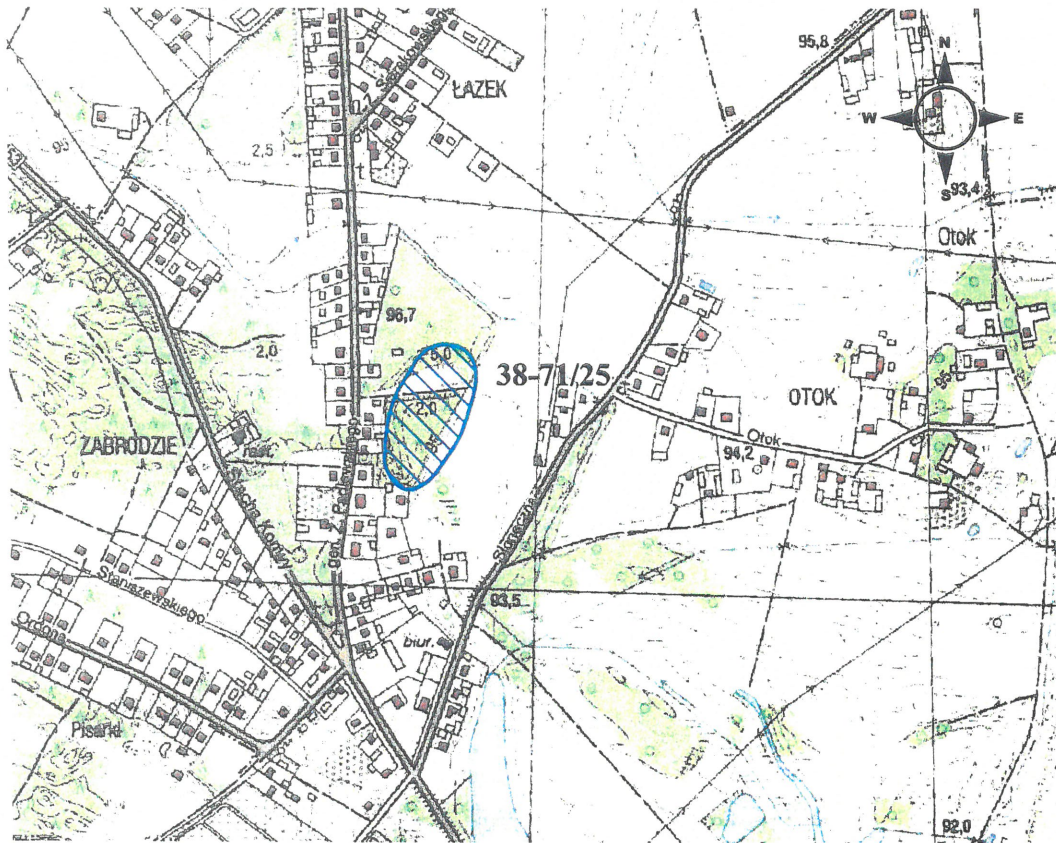
Anita Filipiak

25.04.2022 r.

Anita Filipiak

11. Zatwierdzenie karty (podpis wojewódzkiego konserwatora zabytków)*

*dotyczy zabytków niewpisanych do rejestru zabytków i niewłączonych do wojewódzkiej ewidencji zabytków

<p>GEZ</p>	<p>KARTA ADRESOWA ZABYTKU</p>		<p>3. Miejscowość Ostrołęka</p>
<p>1. Nazwa Stanowisko archeologiczne – osada i cmentarzysko</p>		<p>2. Czas powstania Kultura grzebykowo-dółkowa (mezolit/neolit)</p>	
<p>7. Fotografia z opisem wskazującym orientację w stosunku do sąsiednich terenów lub stron świata albo mapa z zaznaczonym stanowiskiem archeologicznym</p>  <p>Wycinek mapy topograficznej w skali 1:10 000</p>			<p>4. Adres Obszar AZP: 38-71 Nr stan. na obszarze: 25 Nr stan. w miejscowości: 1</p> <p>5. Przynależność administracyjna województwo mazowieckie powiat m. Ostrołęka gmina m. Ostrołęka</p> <p>6. Formy ochrony</p> <p>URZĄD MIASTA OSTROŁĘKI Ostrołęka, 2022 -10- 1 8 Stwierdzam zgodność z oryginałem od str. 1 do str. 2</p>

Z up. PREZYDENTA MIASTA

Marta Głosek
Dyrektor
Wydziału Planowania
i Zintegrowanego Rozwoju

8. Historia, opis i wartości

Wcześniej w granicach administracyjnych miejscowości Otok w gminie Olszewo-Borki. W 1982 r. przeprowadzono badania wykopaliskowe na kulminacji wydmy. Z wykopu o wymiarach 2x10 m pozyskano wiele znalezisk. Stanowisko uległo zniszczeniu na skutek wybierania piachu.

9. Stan zachowania i postulaty dotyczące konserwacji

10. Wykonanie karty (autor, data i podpis)

Anita Filipiak

25.04.2022 r.

Anita Filipiak

11. Zatwierdzenie karty (podpis wojewódzkiego konserwatora zabytków)*

*dotyczy zabytków niewpisanych do rejestru zabytków i niewłączonych do wojewódzkiej ewidencji zabytków

GEZ	KARTA ADRESOWA ZABYTKU		3. Miejscowość Ostrołęka
1. Nazwa Stanowisko archeologiczne – osada		2. Czas powstania Epoka kamienia/wczesna epoka brązu	
<p>7. Fotografia z opisem wskazującym orientację w stosunku do sąsiednich terenów lub stron świata albo mapa z zaznaczonym stanowiskiem archeologicznym</p>  <p>Wycinek mapy topograficznej w skali 1:10 000</p>			<p>4. Adres Obszar AZP: 38-71 Nr stan. na obszarze: 23 Nr stan. w miejscowości: 10</p> <p>5. Przynależność administracyjna województwo mazowieckie powiat m. Ostrołęka gmina m. Ostrołęka</p> <p>6. Formy ochrony</p> <p style="text-align: center;">URZĄD MIASTA OSTROŁĘKI</p> <p style="text-align: center;">Ostrołęka, 2022 -10- 1 8</p> <p style="text-align: center;">Stwierdzam zgodność z oryginałem</p> <p>od str. 1 do str. 2</p>

Z up. PREZYDENTA MIASTA
Marta Głosek
 Dyrektor
 Wydziału Planowania
 i Zintegrowanego Rozwoju

8. Historia, opis i wartości

Stanowisko zostało zlokalizowane w trakcie badań powierzchniowych w 1980 r.

Znaleziska:

- 1) kamienny: łuski, okruchy, fragmenty drapacza odłupkowego z zachowanym retuszem jednego boku, wiór i fragment sześciu wiórów, rdzeń mikrolityczny, fragment przep. narzędzia, odłupki – epoka kamienia/wczesna epoka brązu;
- 2) ceramika – kultura trzciniecka – epoka brązu;
- 3) ceramika – kultura łużycka – epoka brązu;
- 4) ceramika, żużel – wczesne i późne średniowiecze.

9. Stan zachowania i postulaty dotyczące konserwacji

10. Wykonanie karty (autor, data i podpis)

Anita Filipiak

25.04.2022 r.

Anita Filipiak

11. Zatwierdzenie karty (podpis wojewódzkiego konserwatora zabytków)*

*dotyczy zabytków niewpisanych do rejestru zabytków i niewłączonych do wojewódzkiej ewidencji zabytków

GEZ	KARTA ADRESOWA ZABYTKU		3. Miejscowość Ostrołęka
1. Nazwa Stanowisko archeologiczne – osada		2. Czas powstania Okres nowożytny	
7. Fotografia z opisem wskazującym orientację w stosunku do sąsiednich terenów lub stron świata albo mapa z zaznaczonym stanowiskiem archeologicznym  <p>Wycinek mapy topograficznej w skali 1:10 000</p>			4. Adres Obszar AZP: 38-71 Nr stan. na obszarze: 22 Nr stan. w miejscowości: 3
5. Przynależność administracyjna województwo mazowieckie powiat m. Ostrołęka gmina m. Ostrołęka			6. Formy ochrony
URZĄD MIASTA OSTROŁĘKI Ostrołęka, 2022 -10- 1 8 Stwierdzam zgodność z oryginałem od str. 1 do str. 2			

Z up. PREZYDENTA MIASTA

Marta Głosek
Dyrektor
Wydziału Planowania
i Zintegrowanego Rozwoju

8. Historia, opis i wartości

Stanowisko zostało zlokalizowane w trakcie badań powierzchniowych w 1980 r.

9. Stan zachowania i postulaty dotyczące konserwacji

10. Wykonanie karty (autor, data i podpis)

Anita Filipiak

25.04.2022 r.

Anita Filipiak

11. Zatwierdzenie karty (podpis wojewódzkiego konserwatora zabytków)*

*dotyczy zabytków niewpisanych do rejestru zabytków i niewłączonych do wojewódzkiej ewidencji zabytków

GEZ	KARTA ADRESOWA ZABYTKU		3. Miejscowość Ostrołęka
1. Nazwa Stanowisko archeologiczne – ślad osadniczy		2. Czas powstania Epoka kamienia	
<p>7. Fotografia z opisem wskazującym orientację w stosunku do sąsiednich terenów lub stron świata albo mapa z zaznaczonym stanowiskiem archeologicznym</p>  <p>Wycinek mapy topograficznej w skali 1:10 000</p>			4. Adres Obszar AZP: 38-71 Nr stan. na obszarze: 20 Nr stan. w miejscowości: 6
			5. Przynależność administracyjna województwo mazowieckie powiat m. Ostrołęka gmina m. Ostrołęka
			6. Formy ochrony URZĄD MIASTA OSTROŁĘKI Ostrołęka, 2022 -10- 1 8 Stwierdzam zgodność z oryginałem od str.1..... do str.2.....

Z up. PREZYDENTA MIASTA
Marta Głosek
 Dyrektor
 Wydziału Planowania
 i Zintegrowanego Rozwoju

8. Historia, opis i wartości

Stanowisko zostało zlokalizowane w trakcie badań powierzchniowych w 1980 r. Wcześniej w granicach administracyjnych miejscowości Kruki.

Znaleziska:

- 1) kamienny: skrobacz odłupkowy jednobiegunowy, łuszczeń jednobiegunowy, skrobacz, fragment wióra, odłupek – epoka kamienia;
- 2) ceramika – kultura trzciniecka – epoka brązu;
- 3) ceramika – okres rzymski;
- 4) ceramika, żużel – późne średniowiecze.

9. Stan zachowania i postulaty dotyczące konserwacji

10. Wykonanie karty (autor, data i podpis)

Anita Filipiak

25.04.2022 r.

Anita Filipiak

11. Zatwierdzenie karty (podpis wojewódzkiego konserwatora zabytków)*

*dotyczy zabytków niewpisanych do rejestru zabytków i niewłączonych do wojewódzkiej ewidencji zabytków

GEZ	KARTA ADRESOWA ZABYTKU		3. Miejscowość Ostrołęka
1. Nazwa Stanowisko archeologiczne –osada		2. Czas powstania Okres późnośredniowieczny	
<p>7. Fotografia z opisem wskazującym orientację w stosunku do sąsiednich terenów lub stron świata albo mapa z zaznaczonym stanowiskiem archeologicznym</p>  <p>Wycinek mapy topograficznej w skali 1:10 000</p>			<p>4. Adres Obszar AZP: 38-71 Nr stan. na obszarze: 17 Nr stan. w miejscowości: 3</p> <p>5. Przynależność administracyjna województwo mazowieckie powiat m. Ostrołęka gmina m. Ostrołęka</p> <p>6. Formy ochrony</p> <p style="text-align: center;">URZĄD MIASTA OSTROŁĘKI</p> <p style="text-align: center;">Ostrołęka, 2022 -10- 1 8</p> <p style="text-align: center;">Stwierdzam zgodność z oryginałem od str.1..... do str.2.....</p>

Z up. PREZYDENTA MIASTA

Małgorzata Głosek
Małgorzata Głosek
Dyrektor
Wydziału Planowania
i Zintegrowanego Rozwoju

8. Historia, opis i wartości

Stanowisko zostało zlokalizowane w trakcie badań powierzchniowych w 1980 r.
Wcześniej w granicach administracyjnych miejscowości Kruki.

9. Stan zachowania i postulaty dotyczące konserwacji

10. Wykonanie karty (autor, data i podpis)

Anita Filipiak

25.04.2022 r.

Anita Filipiak

11. Zatwierdzenie karty (podpis wojewódzkiego konserwatora zabytków)*

*dotyczy zabytków niewpisanych do rejestru zabytków i niewłączonych do wojewódzkiej ewidencji zabytków