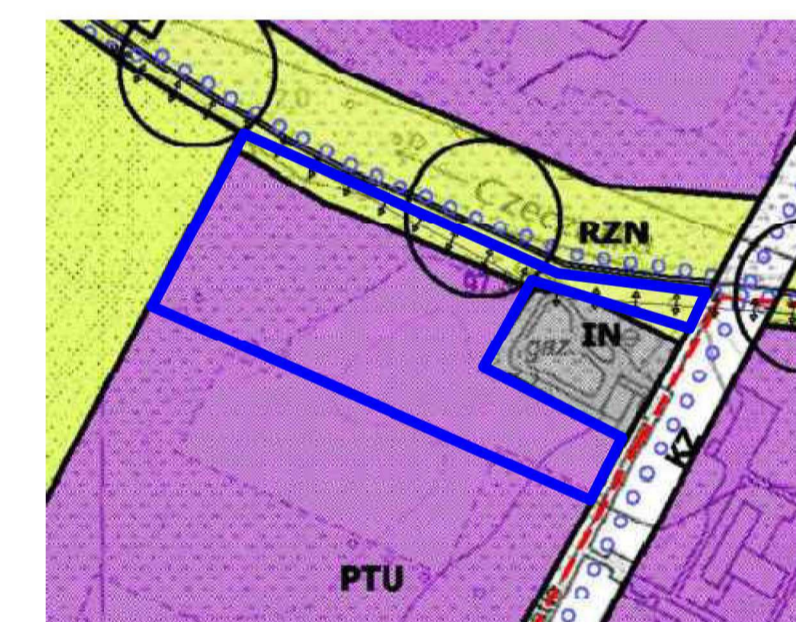


Miejscowy plan zagospodarowania przestrzennego rejonu "Przy Czeczotce" w Ostrołęce

Załącznik nr 1
do uchwały Nr 636/LXIX/2022
Rady Miasta Ostrołęki
z dnia 27 października 2022 r.

Wyrys ze studium uwarunkowań i kierunków zagospodarowania przestrzennego miasta Ostrołęki






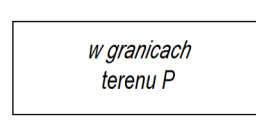
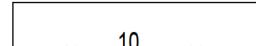


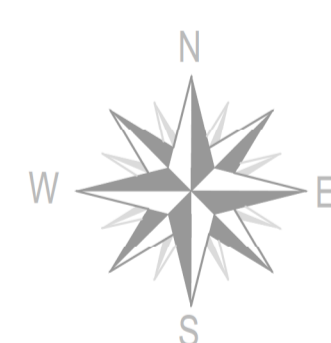
PTU - tereny zabudowy produkcyjno-techniczno-usługowej
RZN - tereny rolnicze i zieleni naturalnej

Teren objęty planem miejscowym

OZNACZENIA:

USTALENIA PLANU

-  Granica obszaru objętego planem
-  Linia rozgraniczająca tereny o różnym przeznaczeniu lub różnych zasadach zagospodarowania
-  Nieprzekraczalne linie zabudowy
-  **P** Teren obiektów produkcyjnych, składów i magazynów
-  **Z** Teren zieleni
-  w granicach terenu P Tereny z dopuszczeniem lokalizacji instalacji fotowoltaicznych oraz granice strefy ochronnej, związanej z ograniczeniami w zabudowie oraz zagospodarowaniem i użytkowaniem terenu
-  10 Wymiary [m]



Skala 1:1000

