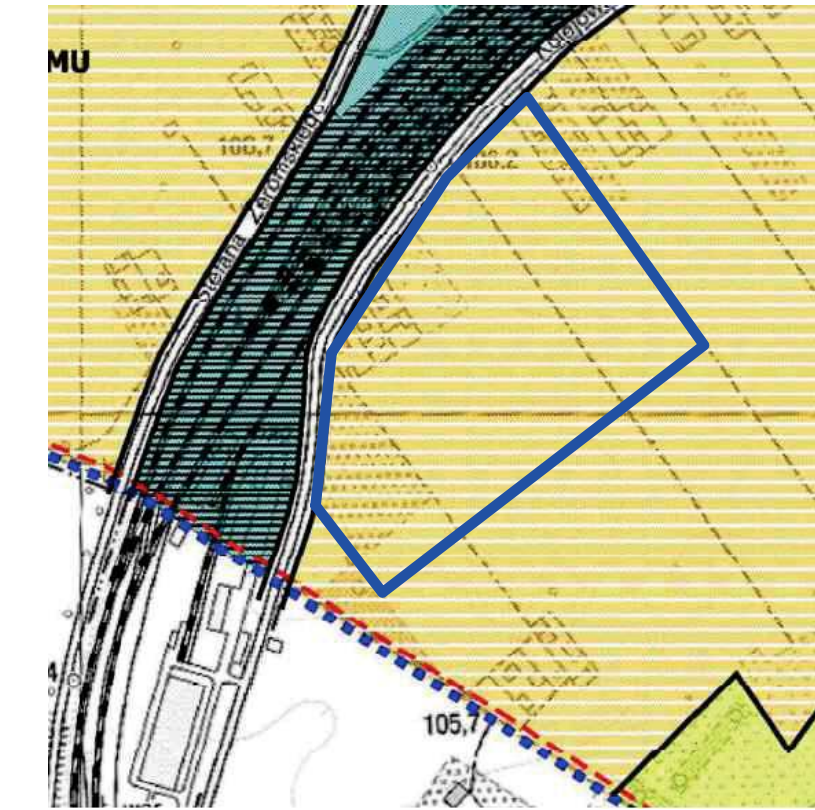



Miejscowy plan zagospodarowania przestrzennego rejonu "Kolejowa I" w Ostrołęce

Załącznik nr 1
do uchwały Nr 635/LXIX/2022
Rady Miasta Ostrołęki
z dnia 27 października 2022 r.

Wyrys ze studium uwarunkowań i kierunków zagospodarowania przestrzennego miasta Ostrołęki


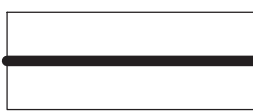










MNU - tereny zabudowy mieszkaniowej jednorodzinnej z usługami

 Teren objęty planem miejscowym

OZNACZENIA:

USTALENIA PLANU

-  Granica obszaru objętego planem
-  Linia rozgraniczająca tereny o różnym przeznaczeniu lub różnych zasadach zagospodarowania
-  Nieprzekraczalne linie zabudowy
-  **MN** Tereny zabudowy mieszkaniowej jednorodzinnej
-  **KDL** Tereny dróg publicznych o klasie dróg lokalnych
-  **KDD** Tereny dróg publicznych o klasie dróg dojazdowych
-  **KDW** Teren drogi wewnętrznej
-  **KDx** Teren ciągu pieszo-jezdnego
-   Wymiary [m]

