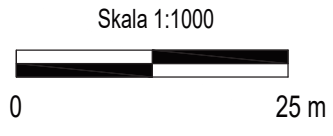
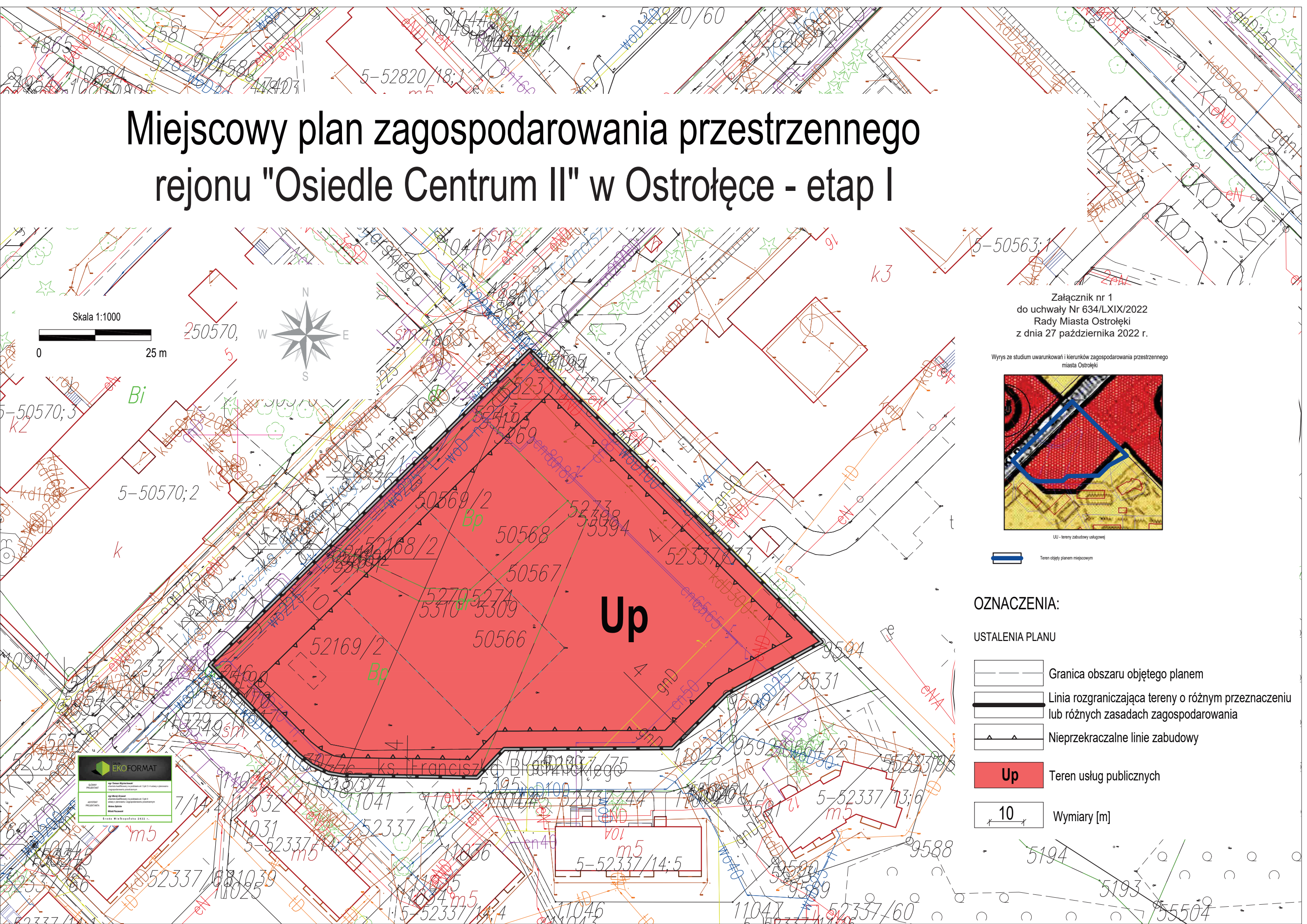
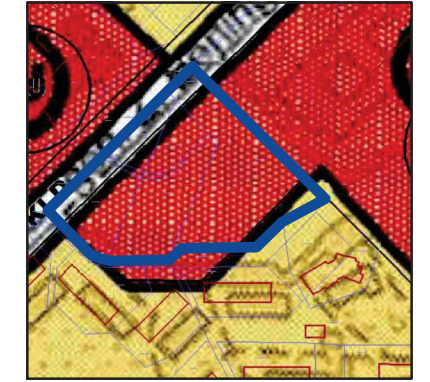


Miejscowy plan zagospodarowania przestrzennego rejonu "Osiedle Centrum II" w Ostrołęce - etap I



Załącznik nr 1
do uchwały Nr 634/LXIX/2022
Rady Miasta Ostrołęki
z dnia 27 października 2022 r.





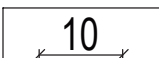
Wynis ze studium uwarunkowań i kierunków zagospodarowania przestrzennego miasta Ostrołęki



UU - tereny zabudowy usługowej
Teren objęty planem miejscowym

OZNACZENIA:

USTALENIA PLANU

-  Granica obszaru objętego planem
-  Linia rozgraniczająca tereny o różnym przeznaczeniu lub różnych zasadach zagospodarowania
-  Nieprzekraczalne linie zabudowy
-  **Up** Teren usług publicznych
-  **10** Wymiary [m]

