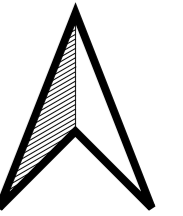



# MIJSCOWY PLAN ZAGOSPODAROWANIA PRZESTRZENNEGO REJONU "OSTROWSKA" W OSTROŁĘCE

SKALA 1:1000



## OZNACZENIA

### USTALENIA PLANU

- granica obszaru objętego planem
- linia rozgraniczająca tereny o różnym przeznaczeniu lub różnych zasadach zagospodarowania
- nieprzekraczalna linia zabudowy
- zwymiarowana odległość w metrach
- strefa potencjalnego oddziaływania napowietrznej linii elektroenergetycznej wysokiego napięcia

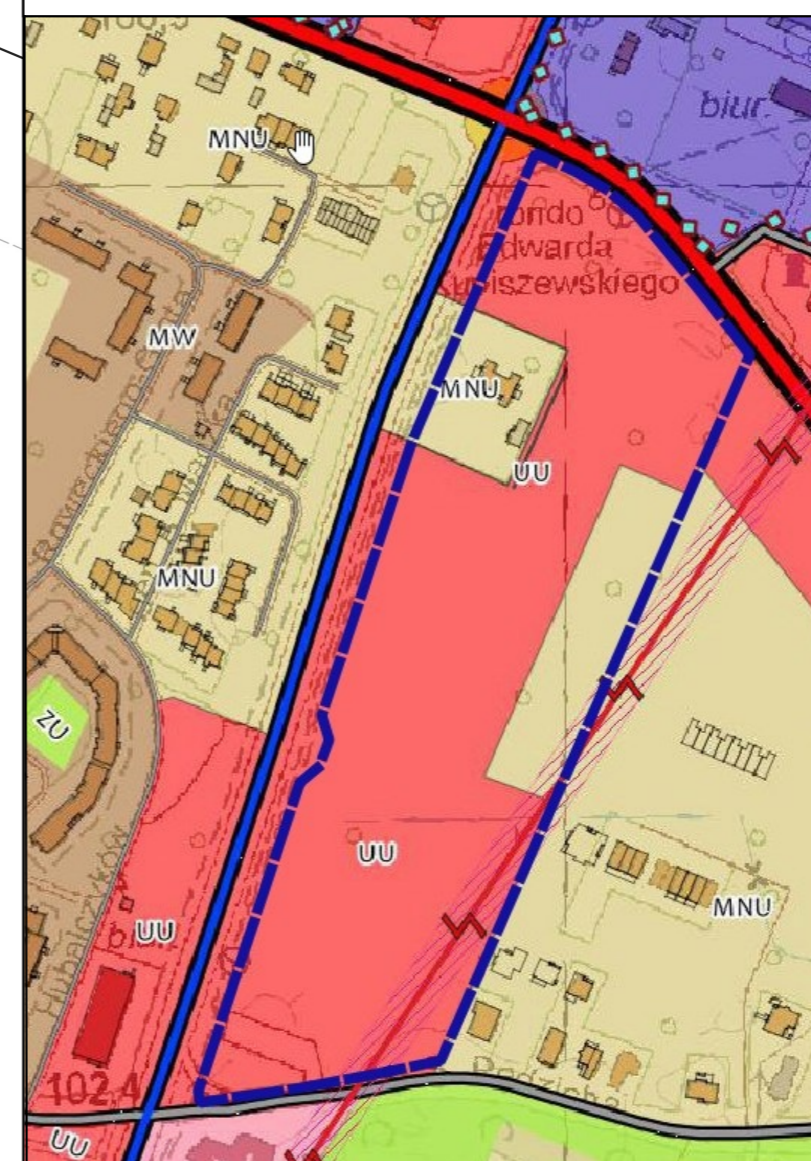
### SYMBOLE PRZEZNACZENIA TERENU

- MN teren zabudowy mieszkaniowej jednorodzinnej
- MNU teren zabudowy mieszkaniowej jednorodzinnej lub zabudowy usługowej
- U teren zabudowy usługowej
- KDG teren drogi publicznej klasy głównej
- KDD teren drogi publicznej klasy dojazdowej
- KDP teren komunikacji - parkingu miejskiego

### INFORMACJE PLANU

- napowietrzna linia elektroenergetyczna wysokiego napięcia 110 kV
- linie rozgraniczające tereny o różnym przeznaczeniu lub różnych zasadach zagospodarowania poza granicami planu

## WYRYS Z RYSUNKU STUDIUM UWARUNKOWAŃ I KIERUNKÓW ZAGOSPODAROWANIA PRZESTRZENNEGO MIASTA OSTROŁĘKI



- KIERUNKI ZMIAN W PRZEZNACZENIU TERENÓW**
- tereny zabudowy mieszkaniowo-usługowej
  - tereny zabudowy mieszkaniowej wielorodzinnej wysokiej z usługami
  - tereny zabudowy mieszkaniowej wielorodzinnej z usługami
  - tereny zabudowy mieszkaniowej jednorodzinnej z usługami
  - tereny zabudowy mieszkaniowej jednorodzinnej ekstensywnej
  - tereny zabudowy usługowej
  - tereny zabudowy usług publicznych, w tym usług oświaty i sportu
  - tereny zabudowy usług handlu o powierzchni sprzedażowej powyżej 2000 m<sup>2</sup>
  - tereny zabudowy produkcyjno-techniczno-usługowej
  - tereny zabudowy produkcyjnej energetycznej
  - tereny infrastruktury technicznej i komunikacji
  - tereny zieleni urządzonej
  - tereny zieleni urządzonej w formie bulwarów
  - tereny rodzinnych ogrodów działkowych
  - tereny cmentarzy
  - teren lasu miejskiego
  - tereny leśne w tym dolesienia
  - tereny rolne i zieleni naturalnej
  - tereny wód powierzchniowych śródlądowych
  - tereny komunikacji kolejowej
- ELEMENTY INFRASTRUKTURY TECHNICZNEJ**
- GPZ
  - stacja uzdatniania wody
  - ujęcie wody
  - stacja redukcyjno-pomiarowa I stopnia
  - stacja redukcyjno-pomiarowa II stopnia
  - gazociąg wysokiego ciśnienia
  - granica strefy kontrolowanej od gazociągu wysokiego ciśnienia
  - ciepłociąg napowietrzny
  - linia elektroenergetyczna wysokiego napięcia 110kV
  - linia elektroenergetyczna najwyższego napięcia 220kV
  - linia elektroenergetyczna najwyższego napięcia 400kV
  - linia elektroenergetyczna najwyższego napięcia 400kV - planowana
  - pas technologiczny linii elektroenergetycznej
- TERENY KOMUNIKACJI**
- drogi nadrzędnego układu komunikacyjnego
  - drogi głównego układu komunikacyjnego
  - drogi podstawowego układu komunikacyjnego
  - drogi uzupełniającego układu komunikacyjnego
  - schemat planowanych dróg
  - linie kolejowe

granica obszaru objętego planem

ZAŁĄCZNIK NR 1  
DO UCHWAŁY NR 752/LXXXV/2023  
RADY MIASTA OSTROŁĘKI  
Z DNIA 27 LIPCA 2023 r.  
w sprawie  
MIJSCOWEGO PLANU ZAGOSPODAROWANIA PRZESTRZENNEGO  
REJONU "OSTROWSKA" W OSTROŁĘCE

Przewodniczący Rady Miasta Ostrołęki