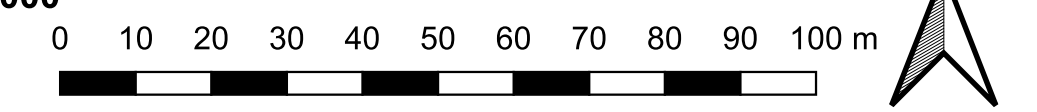


MIEJSCOWY PLAN ZAGOSPODAROWANIA PRZESTRZENNEGO REJONU "OSIEDLE STAROSTY KOSA" W OSTROŁĘCE

SKALA 1:1000



LEGENDA

USTALENIA PLANU

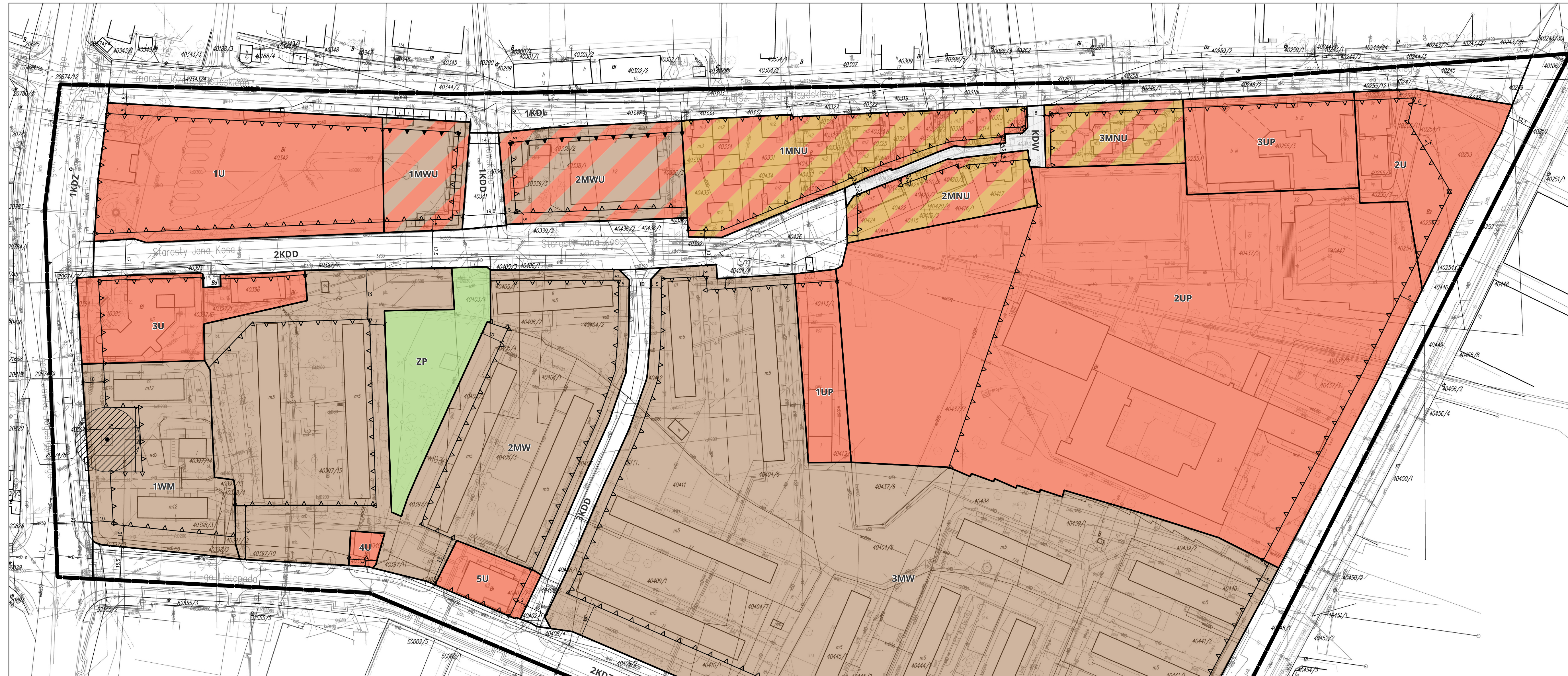
- GRANICA OBSZARU OBJĘTEGO PLANEM
- LINIA ROZGRANICZAJĄCA TERENY O RÓŻNYM PRZEZNACZENIU LUB RÓŻNYCH ZASADACH ZAGOSPODAROWANIA
- NIEMPRZEKACZALNA LINIA ZBUDOWY
- OBOWIĄZUJĄCA LINIA ZBUDOWY
- ZWYMIAROWANE ODLEGŁOŚCI W METRACH

PRZEZNACZENIE TERENU

- MW TEREN ZABUDOWY MIESZKANIOWEJ WIELORODZINNEJ
- MWU TEREN ZABUDOWY MIESZKANIOWEJ WIELORODZINNEJ LUB ZABUDOWY USŁUGOWEJ
- MNU TEREN ZABUDOWY MIESZKANIOWEJ JEDNORODZINNEJ LUB ZABUDOWY USŁUGOWEJ
- U TEREN ZABUDOWY USŁUGOWEJ
- UP TEREN ZABUDOWY USŁUG PUBLICZNYCH
- ZP TEREN ZIELENI URZĄDZONEJ
- KDZ TEREN DROGI PUBLICZNEJ KLASY ZBIORCZEJ
- KDL TEREN DROGI PUBLICZNEJ KLASY LOKALNEJ
- KDD TEREN DROGI PUBLICZNEJ KLASY DOJAZDOWEJ
- KDW TEREN DROGI WEWNĘTRZNEJ

INFORMACJE PLANU

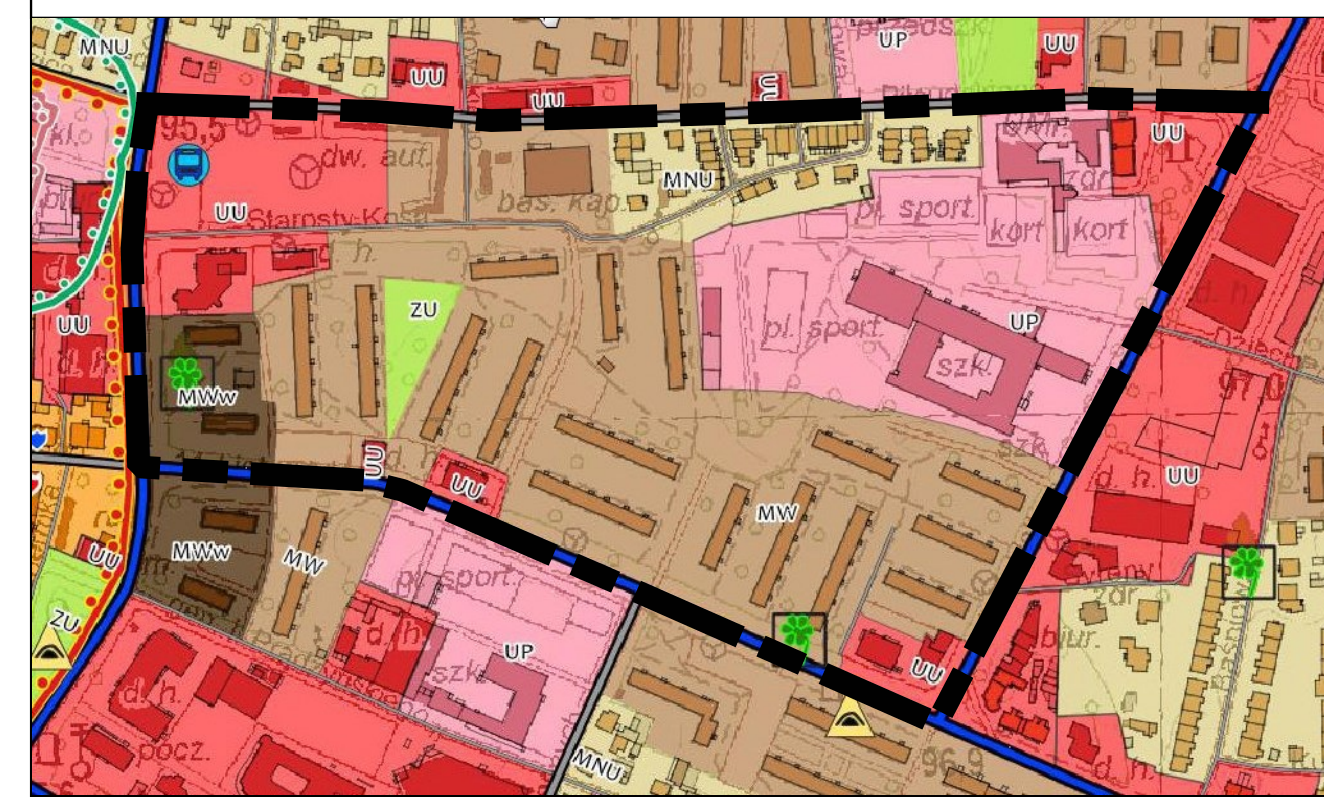
- POMNIK PRZYrody WRAZ ZE STREFĄ OCHRONNĄ



- KIERUNKI ZMIAN W PRZEZNACZENIU TERENÓW**
- tereny zabudowy mieszkaniowo-usługowej
 - tereny zabudowy mieszkaniowej wielorodzinnej z usługami
 - tereny zabudowy mieszkaniowej wielorodzinnej z usługami
 - tereny zabudowy mieszkaniowej jednorodzinnej z usługami
 - tereny zabudowy mieszkaniowej jednorodzinnej ekstenywnej
 - tereny zabudowy usługowej
 - tereny zabudowy usług publicznych, w tym usług odywialy i sportu
 - tereny zabudowy usług handlu o powierzchni sprzedaży powyżej 2000 m2
 - tereny zabudowy produkcyjno-usługowej
 - tereny zabudowy produkcyjnej energetycznej
 - tereny infrastruktury technicznej i komunikacji
 - tereny zieleni urządzonej
- ELEMENTY ŚRODOWISKA PRZYRODNICZEGO**
- granica obszaru Natura 2000 - Dolina Dolnej Narwi
 - granica obszaru Natura 2000 - Dolny Omal i Płodowicy
 - pomniki przyrody
- ELEMENTY INFRASTRUKTURY TECHNICZNEJ**
- GPZ
 - stacja uzdatniania wody
 - ujęcie wody
 - stacja redukcyjno-pomiarowa I stopnia
 - stacja redukcyjno-pomiarowa II stopnia
 - gazociąg wysokiego ciśnienia
 - granica strefy kontrolowanej od gazociągu wysokiego ciśnienia
 - ciepłociąg napowietrzne
 - linia elektroenergetyczna wysokiego napięcia 110kV
 - linia elektroenergetyczna najwyższego napięcia 220kV
 - linia elektroenergetyczna najwyższego napięcia 400kV
 - linia elektroenergetyczna najwyższego napięcia 400kV - planowana
 - pas technologiczny linii elektroenergetycznej
- TERENY KOMUNIKACJI**
- drogi nadziemnego układu komunikacyjnego
 - drogi głównego układu komunikacyjnego
 - drogi podstawowego układu komunikacyjnego
 - drogi uzupełniającego układu komunikacyjnego
 - schemat planowanych dróg
 - linie kolejowe
- GLÓWNE OBIEKTY OBSŁUGI KOMUNIKACJI I TRANSPORTU**
- dworzec PKP
 - dworzec PKS

WYRYS Z RYSUNKU STUDIUM UWARUNKOWAŃ I KIERUNKÓW ZAGOSPODAROWANIA PRZESTRZENNEGO MIASTA OSTROŁĘKI

granica obszaru planu



ZAŁĄCZNIK NR 1
DO UCHWAŁY NR
RADY MIASAT OSTROŁĘKI
Z DNIA
w sprawie
MIEJSCOWEGO PLANU ZAGOSPODAROWANIA PRZESTRZENNEGO
REJONU "OSIEDLE STAROSTY KOSA" W OSTROŁĘCE

Przewodniczący Rady Miasta Ostrołęki