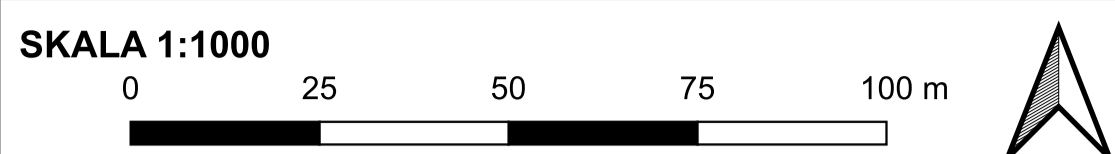






ZAŁĄCZNIK NR 1 DO UCHWAŁY NR
RADY MIASTA OSTROŁĘKI Z DNIA
W SPRAWIE
**MIEJSCOWEGO PLANU ZAGOSPODAROWANIA
PRZESTRZENNEGO
REJONU "OSIEDLE SIENKIEWICZA" W OSTROŁĘCE**
















LEGENDA PLANU:

USTALENIA PLANU

-  GRANICA OBSZARU OBJĘTEGO PLANEM
-  LINIA ROZGRANICZAJĄCA TERENY O RÓŻNYM PRZEZNACZENIU LUB RÓŻNYCH ZASADACH ZAGOSPODAROWANIA
-  NIEPRZEKACZALNA LINIA ZABUDOWY
-  ZWYMIAROWANA ODLEGŁOŚĆ W METRACH

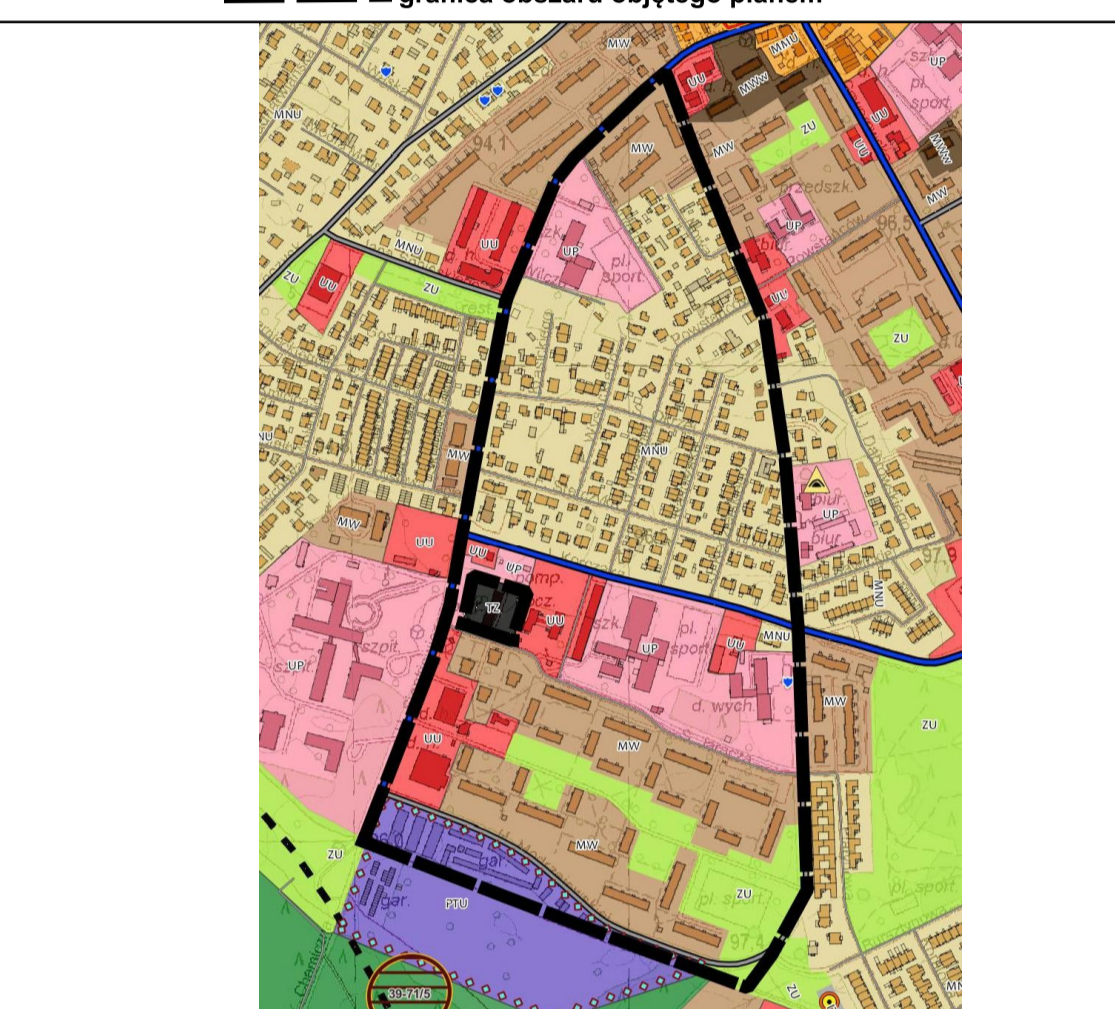
PRZEZNACZENIE TERENU

-  MW - TEREN ZABUDOWY MIESZKANIOWEJ WIELEORODZINNEJ
-  MN - TEREN ZABUDOWY MIESZKANIOWEJ JEDNORODZINNEJ
-  MNU - TEREN ZABUDOWY MIESZKANIOWEJ JEDNORODZINNEJ LUB ZABUDOWY USŁUGOWEJ
-  U - TEREN ZABUDOWY USŁUGOWEJ
-  UJP - TEREN ZABUDOWY USŁUG PUBLICZNYCH
-  PU - TEREN ZABUDOWY PRODUKCJI, SKŁADÓW, MAGAZYNÓW, USŁUG
-  K - TEREN INFRASTRUKTURY TECHNICZNEJ - KANALIZACJI
-  ZP - TEREN ZIELENI URZĄDZONEJ
-  KDZ - TEREN DROGI PUBLICZNEJ KLASY ZBIORCZEJ
-  KDL - TEREN DROGI PUBLICZNEJ KLASY LOKALNEJ
-  KDD - TEREN DROGI PUBLICZNEJ KLASY DOJAZDOWEJ
-  KDW - TEREN DROGI WEWNĘTRZNEJ
-  KOP - TEREN OBSŁUGI KOMUNIKACJI - PARKINGU



































































INFORMACJE PLANU

-  OBIEKT UJĘTY W GMINNEJ EWIDENCJI ZABYTKÓW

WYRYS Z RYSUNKU STUDIUM UWARUNKOWAŃ I KIERUNKÓW ZAGOSPODAROWANIA PRZESTRZENNEGO MIASTA OSTROŁĘKI



LEGENDA

- | | |
|---|--|
| <p>KIERUNKI ZMIAN W PRZEZNACZENIU TERENÓW</p> <ul style="list-style-type: none"> zmiany zabudowy mieszkaniowej wielorodzinnej zmiany zabudowy mieszkaniowej jednorodzinnej z usługami zmiany zabudowy mieszkaniowej jednorodzinnej z usługami zmiany zabudowy usługowej zmiany zabudowy usług publicznych zmiany zabudowy produkcyjnej, magazynowej, usługowej zmiany zabudowy infrastruktury technicznej zmiany zieleni urządzonej zmiany dróg publicznych klasy zbiorczej zmiany dróg publicznych klasy lokalnej zmiany dróg publicznych klasy dojazdowej zmiany dróg wewnętrznych zmiany terenów obsługi komunikacji - parkingów | <p>ELEMENTY ODZIEDZICZA KULTUROWEGO</p> <ul style="list-style-type: none"> obiekt ujęty w Gminnej Ewidencji Zabytków obiekt ujęty w Rejestrze Zabytków Państwa obiekt ujęty w Rejestrze Zabytków Województwa obiekt ujęty w Rejestrze Zabytków Powiatu obiekt ujęty w Rejestrze Zabytków Gminy |
| <p>TERENY SPECJALNE</p> <ul style="list-style-type: none"> teren specjalny o celach ochronnych teren specjalny o celach społeczno-kulturalnych teren specjalny o celach sportowo-rekreacyjnych teren specjalny o celach naukowych teren specjalny o celach artystycznych teren specjalny o celach ekologicznych teren specjalny o celach historycznych teren specjalny o celach przyrodniczych teren specjalny o celach innych | <p>ELEMENTY INFRASTRUKTURY TECHNICZNEJ</p> <ul style="list-style-type: none"> linie techniczne linie techniczne linie techniczne linie techniczne linie techniczne linie techniczne linie techniczne linie techniczne linie techniczne linie techniczne linie techniczne linie techniczne linie techniczne |
| <p>TERENY KOMUNIKACJI</p> <ul style="list-style-type: none"> linie komunikacji publicznej linie komunikacji publicznej linie komunikacji publicznej linie komunikacji publicznej linie komunikacji publicznej linie komunikacji publicznej linie komunikacji publicznej linie komunikacji publicznej linie komunikacji publicznej linie komunikacji publicznej linie komunikacji publicznej linie komunikacji publicznej linie komunikacji publicznej | <p>GÓWNE OBSZARY OBSŁUGI KOMUNIKACJI I TRANSPORTU</p> <ul style="list-style-type: none"> stacje komunikacji publicznej stacje komunikacji publicznej stacje komunikacji publicznej stacje komunikacji publicznej stacje komunikacji publicznej stacje komunikacji publicznej stacje komunikacji publicznej stacje komunikacji publicznej stacje komunikacji publicznej stacje komunikacji publicznej stacje komunikacji publicznej stacje komunikacji publicznej stacje komunikacji publicznej |

