

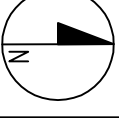
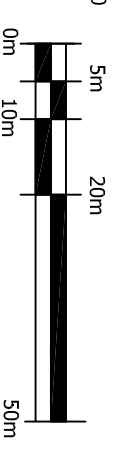
WYRYS ZE STUDIUM UWARUNKOWAŃ I KIERUNKÓW
ZAGOSPODAROWANIA PRZESTRZENNEGO
MIASTA OSTROŁĘKA



	GRANICA TERENU OBJĘTEGO PLANEM
	TERENY ZABUDOWY USŁUGOWEJ
	TERENY WĄŻNIEJSZYCH ULIC LOKALNYCH I DOJAZDOWYCH
	WĄŻNIEJSZE DRÓGI ROZROWNE

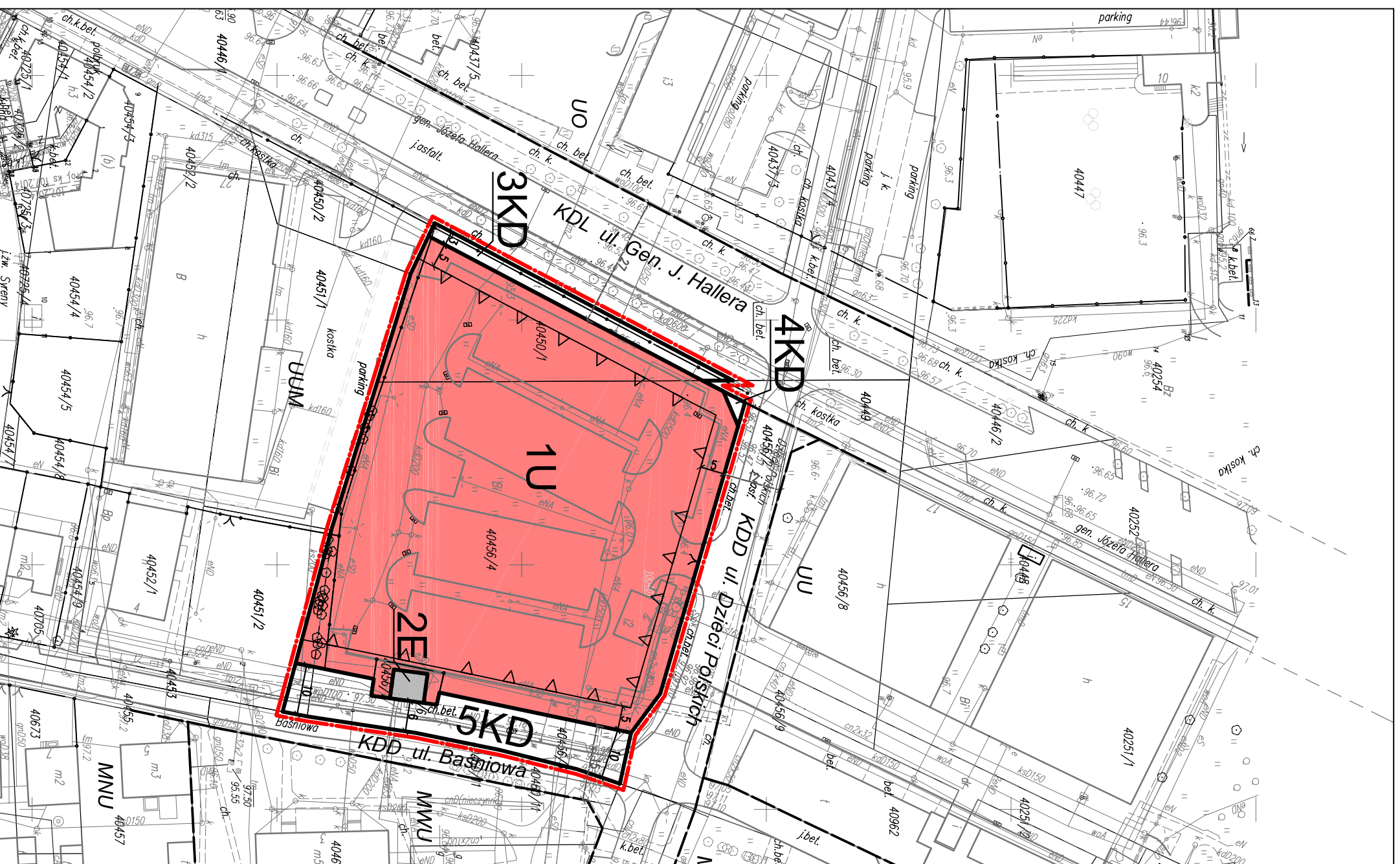
**MIEJSCOWY PLAN
ZAGOSPODAROWANIA PRZESTRZENNEGO
REJONU "HALLERA" W OSTROŁĘCE**

SKALA 1: 1000



USTALENIA PLANU:

	GRANICA OBSZARU OBJĘTEGO PLANEM
	LINIA ROZGRANICZAJĄCA TERENY O RÓŻNYM PRZEZNACZENIU LUB RÓŻNYCH ZASADACH ZAGOSPODAROWANIA
	NIERZĘKACZALNA LINIA ZABUDOWY
	ZWYMIAROWANE ODLEGŁOŚCI W METRACH
	TEREN ZABUDOWY USŁUGOWEJ
	TEREN INFRASTRUKTURY TECHNICZNEJ - ELEKTROENERGETYKI
	FRAGMENTY DRÓG PUBLICZNYCH
INFORMACJE PLANU:	
	LINIA ROZGRANICZAJĄCA TERENY O RÓŻNYM PRZEZNACZENIU LUB RÓŻNYCH ZASADACH ZAGOSPODAROWANIA POZA GRANICAMI PLANU
	WYBRANE SYMBOLE PRZEZNACZENIA TERENU POZA GRANICAMI PLANU OKREŚLONE W PRAWIE MIEJSCOWYM
	ZWYMIAROWANE ODLEGŁOŚCI W METRACH POZA GRANICAMI PLANU



ZAŁĄCZNIK NR 1
DO UCHWAŁY NR 62/XI/2015 RADY MIASTA OSTROŁĘKI
Z DNIA 28 maja 2015 r.
w sprawie
**MIEJSCOWEGO PLANU ZAGOSPODAROWANIA
PRZESTRZENNEGO REJONU "HALLERA" W OSTROŁĘCE**
Przewodniczący Rady Miasta Ostrołęki

ZESPÓŁ AUTORSKI:
dr inż. arch. Anna Grabowska
mgr inż. arch. Król, Małgorzata Hoser
mgr inż. Beata Andrzejewska
mgr inż. Grzegorz Zimnica