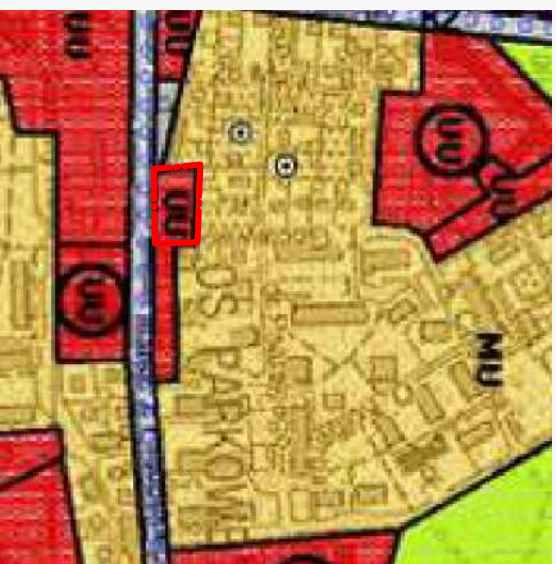


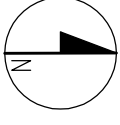
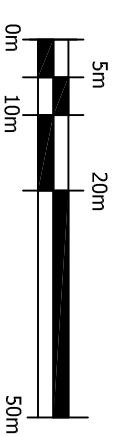
WYRYS ZE STUDIUM UWARUNKOWAŃ I KIERUNKÓW  
ZAGOSPODAROWANIA PRZESTRZENNEGO  
MIASTA OSTROŁĘKA



|  |                                |
|--|--------------------------------|
|  | GRANICA TERENU OBJĘTEGO PLANEM |
|  | TERENY ZABUDOWY USŁUGOWEJ      |

**ZMIANA MIEJSCOWEGO PLANU ZAGOSPODAROWANIA  
PRZESTRZENNEGO REJONU "ŚRÓDMIEŚCIE PŁN.-  
-11 LISTOPADA" W OSTROŁĘCE  
DLA JEDNOSTKI STRUKTURALNEJ U08**

SKALA 1:1000



USTALENIA PLANU:

|  |   |
|--|---|
|  | GRANICA OBSZARU OBJĘTEGO PLANEM                                   |
|  | LINIA ROZGRANICZAJĄCA TERENY O RÓŻNYCH SPOSOBACH ZAGOSPODAROWANIA |
|  | NIERZEKACZALNA LINIA ZABUDOWY                                     |
|  | DRZEWA O WARTOŚCIACH KRAJOBRAZOWYCH                               |
|  | ZWYMIAROWANE ODLEGIŁOŚCI W METRACH                                |
|  | TEREN ZABUDOWY USŁUGOWEJ Z DOPUSZCZENIEM MIESZKAN                 |

INFORMACJE PLANU:

|  |  |
|--|--|
|  | LINIA ROZGRANICZAJĄCA TERENY O RÓŻNYM PRZEZNACZENIU I RÓŻNYCH ZASADACH ZAGOSPODAROWANIA POZA GRANICAMI PLANU |
|  | WYBRANE SYMBOLE PRZEZNACZENIA TERENU POZA GRANICAMI PLANU OKREŚLONE W PRAWIE MIEJSCOWYM POZA GRANICAMI PLANU |

**URZĄD MIASTA OSTROŁĘKI**  
Miejski Ośrodek Dokumentacji  
Geodezyjnej i Kartograficznej

Poświadczam się zgodność niniejszej mapy z  
oryginałem przyjętym do państwowego zasobu  
geodezyjnego i kartograficznego  
w dniu..... 19225-259/2012...  
i zaewidencjonowano pod nr .....

Niniejsza mapa nie może  
służyć do celów projektowych.

Ostrołęka ..... 02.04.2012 ..... data  
39812012 ..... Z up. Prezydenta Miasta

*Teresa Białobrzęska*  
p.o. Z-cy Dyrektora Wydziału Geodezji  
i Gospodarki Nieruchomościami

**Z A Ł A C Z N I K N R 1**  
DO UCHWAŁY NR 653/LXV/2014 RADY MIASTA OSTROŁĘKI  
Z DNIA 25 WRZEŚNIA 2014 ROKU  
w sprawie uchwalenia  
**ZMIANY MIEJSCOWEGO PLANU ZAGOSPODAROWANIA  
PRZESTRZENNEGO REJONU "ŚRÓDMIEŚCIE PŁN.-11 LISTOPADA"**  
W OSTROŁĘCE DLA JEDNOSTKI STRUKTURALNEJ U08

Przewodniczący Rady Miasta Ostrołęki

ZESPÓŁ AUTORSKI:  
dr inż. arch. Anna Galowiska  
mgr inż. arch. Kryst. Malgorzata Heber

mgr inż. Beata Anzureska  
mgr inż. Grzegorz Żmijewski

