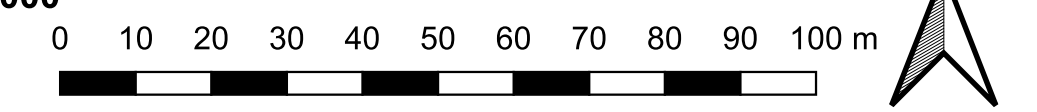


MIEJSCOWY PLAN ZAGOSPODAROWANIA PRZESTRZENNEGO  
REJONU "OSIEDLE STAROSTY KOSA" W OSTROŁĘCE

SKALA 1:1000



LEGENDA

USTALENIA PLANU

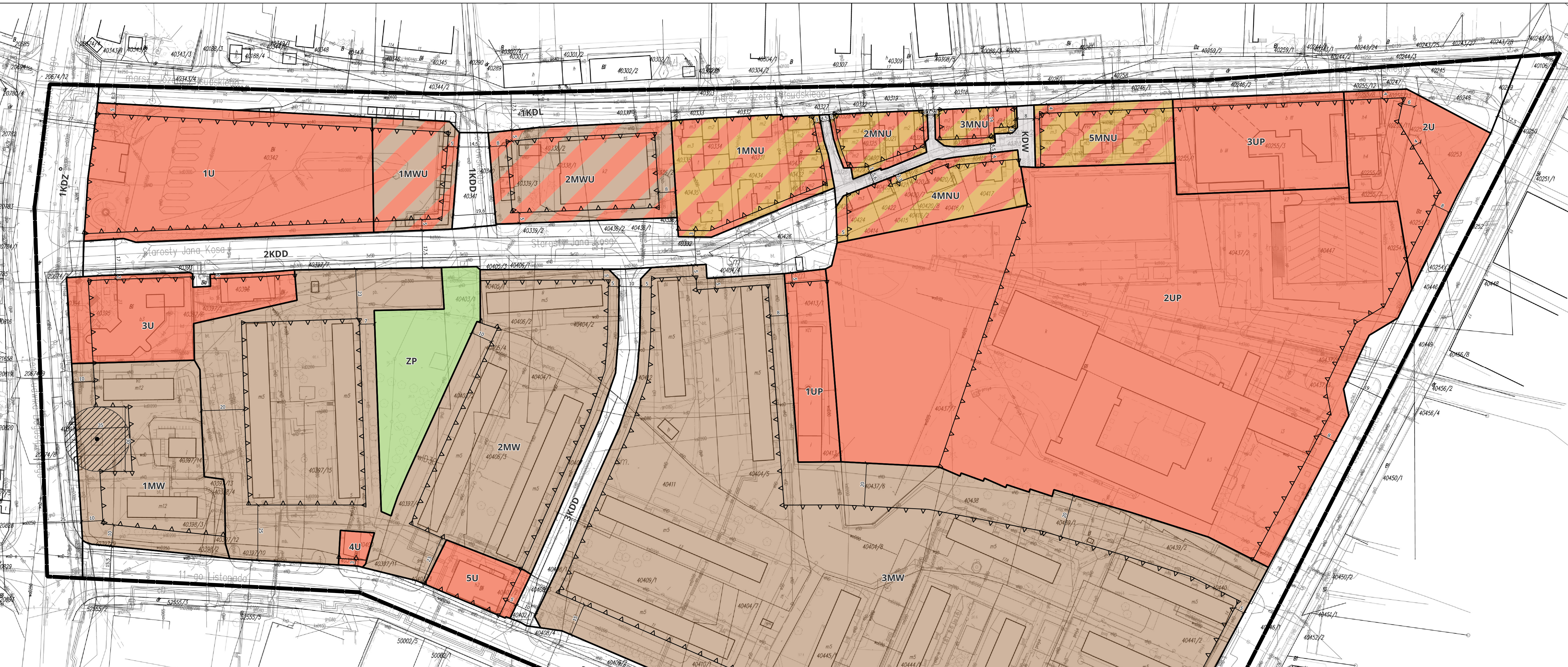
- GRANICA OBSZARU OBJĘTEGO PLANEM
- LINIA ROZGRANICZAJĄCA TERENY O RÓŻNYM PRZEZNACZENIU LUB RÓŻNYCH ZASADACH ZAGOSPODAROWANIA
- NIEPRZEKRACZALNA LINIA ZBUDOWY
- ZWYMIAROWANA ODLEGŁOŚĆ W METRACH

PRZEZNACZENIE TERENU

- MW TEREN ZABUDOWY MIESZKANIOWEJ WIELORODZINNEJ
- MWU TEREN ZABUDOWY MIESZKANIOWEJ WIELORODZINNEJ LUB ZABUDOWY USŁUGOWEJ
- MNU TEREN ZABUDOWY MIESZKANIOWEJ JEDNORODZINNEJ LUB ZABUDOWY USŁUGOWEJ
- U TEREN ZABUDOWY USŁUGOWEJ
- UP TEREN ZABUDOWY USŁUG PUBLICZNYCH
- ZP TEREN ZIELENI URZĄDZONEJ
- KDZ TEREN DROGI PUBLICZNEJ KLASY ZBIORCZEJ
- KDL TEREN DROGI PUBLICZNEJ KLASY LOKALNEJ
- KDD TEREN DROGI PUBLICZNEJ KLASY DOJAZDOWEJ
- KDW TEREN DROGI WEWNĘTRZNEJ

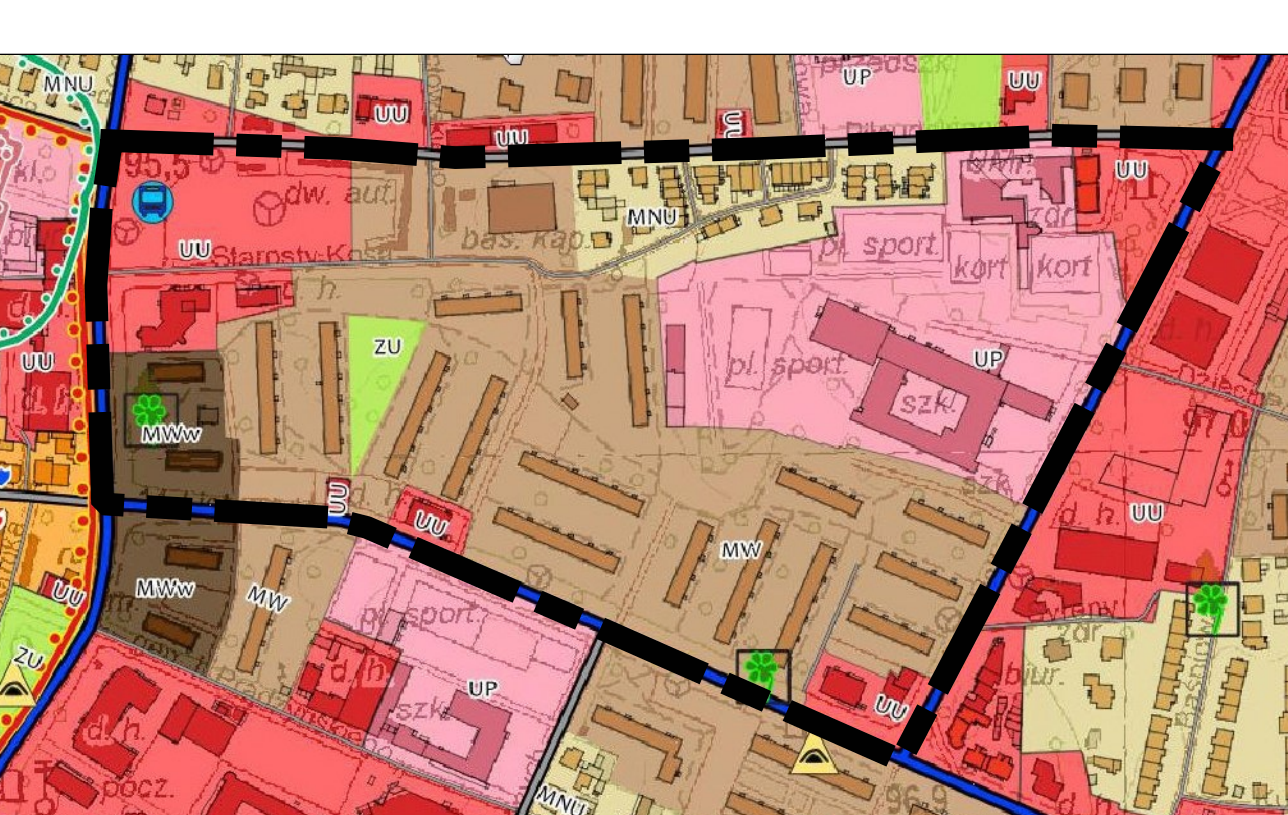
INFORMACJE PLANU

- POMNIK PRZYrody WRAZ ZE STREFĄ OCHRONNĄ



WYRYS Z RYSUNKU STUDIUM UWARUNKOWAŃ I KIERUNKÓW ZAGOSPODAROWANIA PRZESTRZENNEGO MIASTA OSTROŁĘKI

granica obszaru objętego planem



- KIERUNKI ZMIAN W PRZEZNACZENIU TERENÓW**
- tereny zabudowy mieszkaniowo-usługowej
  - tereny zabudowy mieszkaniowej wielorodzinnej z usługami
  - tereny zabudowy mieszkaniowej wielorodzinnej z usługami
  - tereny zabudowy mieszkaniowej jednorodzinnej z usługami
  - tereny zabudowy mieszkaniowej jednorodzinnej ekstenywnej
  - tereny zabudowy usługowej
  - tereny zabudowy usług publicznych, w tym usług odywialy i sportu
  - tereny zabudowy usług handlu o powierzchni sprzedaży powyżej 2000 m<sup>2</sup>
  - tereny zabudowy produkcyjno-usługowej
  - tereny zabudowy produkcyjnej energetycznej
  - tereny infrastruktury technicznej i komunikacji
  - tereny zieleni urządzonej
- ELEMENTY ŚRODOWISKA PRZYRODNICZEGO**
- granica obszaru Natura 2000 - Dolina Dolnej Narwi
  - granica obszaru Natura 2000 - Dolny Omulew i Płodowicy
  - gumunki przyrody
- ELEMENTY INFRASTRUKTURY TECHNICZNEJ**
- CPZ
  - stacja uzdatniania wody
  - ujęcie wody
  - stacja redukcyjno-pomiarowa I stopnia
  - stacja redukcyjno-pomiarowa II stopnia
  - gazociąg wysokiego ciśnienia
  - granica strefy kontrolowanej od gazociągu wysokiego ciśnienia
  - ciepłociąg napowietrzne
  - linia elektroenergetyczna wysokiego napięcia 110kV
  - linia elektroenergetyczna najwyższego napięcia 220kV
  - linia elektroenergetyczna najwyższego napięcia 400kV
  - linia elektroenergetyczna najwyższego napięcia 400kV - planowana
  - pas technologiczny linii elektroenergetycznej
- TERENY KOMUNIKACJI**
- drogi następnego układu komunikacyjnego
  - drogi głównego układu komunikacyjnego
  - drogi podstawowego układu komunikacyjnego
  - drogi uzupełniającego układu komunikacyjnego
  - schemat planowanych dróg
  - linie kolejowe
- GŁÓWNE OBIEKTY OBSŁUGI KOMUNIKACJI I TRANSPORTU**
- dworzec PKP
  - dworzec PKS

ZALĄCZNIK NR 1  
DO UCHWAŁY NR 821/XCII/2024  
RADY MIASTA OSTROŁĘKI  
Z DNIA 31 STYCZNIA 2024 R.  
w sprawie  
MIEJSCOWEGO PLANU ZAGOSPODAROWANIA PRZESTRZENNEGO  
REJONU "OSIEDLE STAROSTY KOSA" W OSTROŁĘCE