

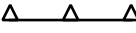
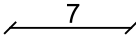



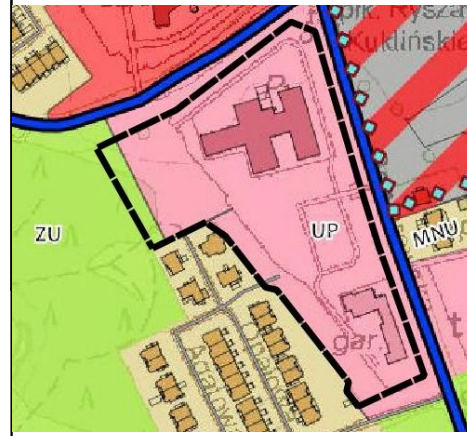
**ZAŁĄCZNIK NR 1 DO UCHWAŁY NR .....  
RADY MASTA OSTROŁĘKI  
Z DNIA .....R.  
w sprawie  
MIEJSCOWEGO PLANU ZAGOSPODAROWANIA  
PRZESTRZENNEGO REJONU "KMP" W OSTROŁĘCE**







SKALA 1: 1000 UKŁAD WSPÓLRZĘDNYCH: PL-2000 PAS 7  
MAPA ZASADNICZA W POSTACI WEKTOROWEJ ZOSTAŁA WYDANA PRZEZ  
PREZYDENTA MIASTA OSTROŁĘKI

**LEGENDA - USTALENIA PLANU:**














-  Granica obszaru objętego planem
-  Linie rozgraniczające tereny o różnym przeznaczeniu lub różnych zasadach zagospodarowania
-  Nieprzekraczalne linie zabudowy
-  Zwymiarowane odległości w metrach
-  Przeznaczenie terenu: usługi bezpieczeństwa i porządku publicznego

**WYRYS ZE STUDIUM UWARUNKOWAŃ I KIERUNKÓW  
ZAGOSPODAROWANIA PRZESTRZENNEGO MIASTA OSTROŁĘKA**



- TERENY KOMUNIKACJI**
-  drogi nadrzędnego układu komunikacyjnego
  -  drogi głównego układu komunikacyjnego
  -  drogi podstawowego układu komunikacyjnego
  -  drogi uzupełniającego układu komunikacyjnego
  -  schemat planowanych dróg
  -  linie kolejowe

**KIERUNKI ZMIAN W PRZEZNACZENIU TERENÓW**

-  tereny zabudowy mieszkaniowo-usługowej
  -  tereny zabudowy mieszkaniowej wielorodzinnej wysokiej z usługami
  -  tereny zabudowy mieszkaniowej wielorodzinnej z usługami
  -  tereny zabudowy mieszkaniowej jednorodzinnej z usługami
  -  tereny zabudowy mieszkaniowej jednorodzinnej ekstensywnej
  -  tereny zabudowy usługowej
  -  tereny zabudowy usług publicznych, w tym usług oświaty i sportu
  -  tereny zabudowy usług handlu o powierzchni sprzedażowej powyżej 2000 m2
  -  tereny zabudowy produkcyjno-techniczno-usługowej
  -  tereny zabudowy produkcyjnej energetycznej
  -  tereny infrastruktury technicznej i komunikacji
  -  tereny zieleni urządzonej
-  granice obszarów z dopuszczeniem rozmieszczenia urządzeń wytwarzających energię z odnawialnych źródeł energii (OZE) o mocy zainstalowanej większej niż 500 kW a także ich strefy ochronne

