

**ZAŁĄCZNIK NR 1 DO UCHWAŁY NR
RADY MASTA OSTROŁĘKI
Z DNIAR.
w sprawie
MIEJSCOWEGO PLANU ZAGOSPODAROWANIA
PRZESTRZENNEGO REJONU "KMP" W OSTROŁĘCE**

SKALA 1: 1000

UKŁAD WSPÓLRZĘDNYCH: PL-2000 PAS 7

MAPA ZASADNICZA W POSTACI WEKTOROWEJ ZOSTAŁA WYDANA PRZEZ
PREZYDENTA MIASTA OSTROŁĘKI

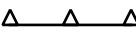
LEGENDA - USTALENIA PLANU:



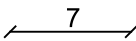
Granica obszaru objętego planem



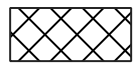
Linie rozgraniczające tereny o różnym przeznaczeniu
lub różnych zasadach zagospodarowania



Nieprzekraczalne linie zabudowy



Zwymiarowane odległości w metrach

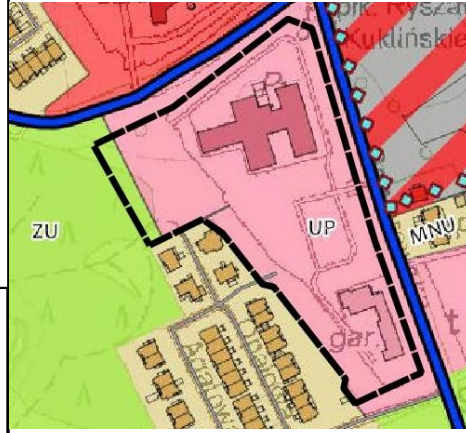


Strefa zieleni urządzonej



Przeznaczenie terenu: usługi bezpieczeństwa i porządku publicznego

**WYRYS ZE STUDIUM UWARUNKOWAŃ I KIERUNKÓW
ZAGOSPODAROWANIA PRZESTRZENNEGO MIASTA OSTROŁĘKA**



Granica obszaru objętego planem

TERENY KOMUNIKACJI

- drogi nadrzędne układu komunikacyjnego
- drogi głównego układu komunikacyjnego
- drogi podstawowego układu komunikacyjnego
- drogi uzupełniającego układu komunikacyjnego
- schemat planowanych dróg
- linie kolejowe

KIERUNKI ZMIAN W PRZEZNACZENIU TERENÓW

- tereny zabudowy mieszkaniowo-usługowej
 - tereny zabudowy mieszkaniowej wielorodzinnej wysokiej z usługami
 - tereny zabudowy mieszkaniowej wielorodzinnej z usługami
 - tereny zabudowy mieszkaniowej jednorodzinnej z usługami
 - tereny zabudowy mieszkaniowej jednorodzinnej ekstensywnej
 - tereny zabudowy usługowej
 - tereny zabudowy usług publicznych, w tym usług oświaty i sportu
 - tereny zabudowy usług handlu o powierzchni sprzedażowej powyżej 2000 m2
 - tereny zabudowy produkcyjno-techniczno-usługowej
 - tereny zabudowy produkcyjnej energetycznej
 - tereny infrastruktury technicznej i komunikacji
 - tereny zieleni urządzonej
- granice obszarów z dopuszczeniem rozmieszczenia urządzeń
wytwarzających energię z odnawialnych źródeł energii (OZE)
o mocy zainstalowanej większej niż 500 kW a także ich strefy ochronne

