
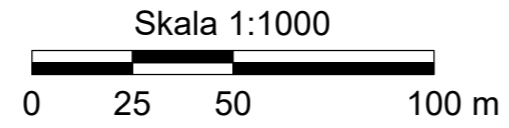
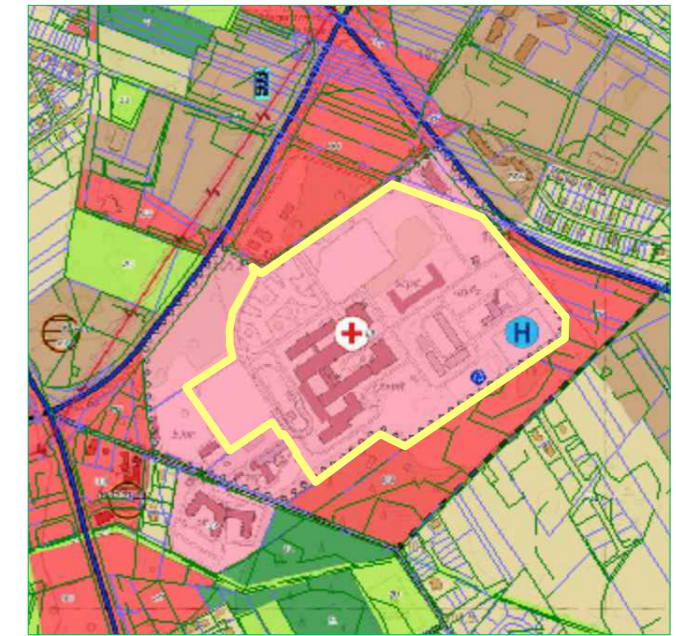


# Miejscowy plan zagospodarowania przestrzennego rejonu "Osiedle Centrum I" w Ostrołęce - etap III



Wyrys ze studium uwarunkowań i kierunków zagospodarowania przestrzennego miasta Ostrołęki

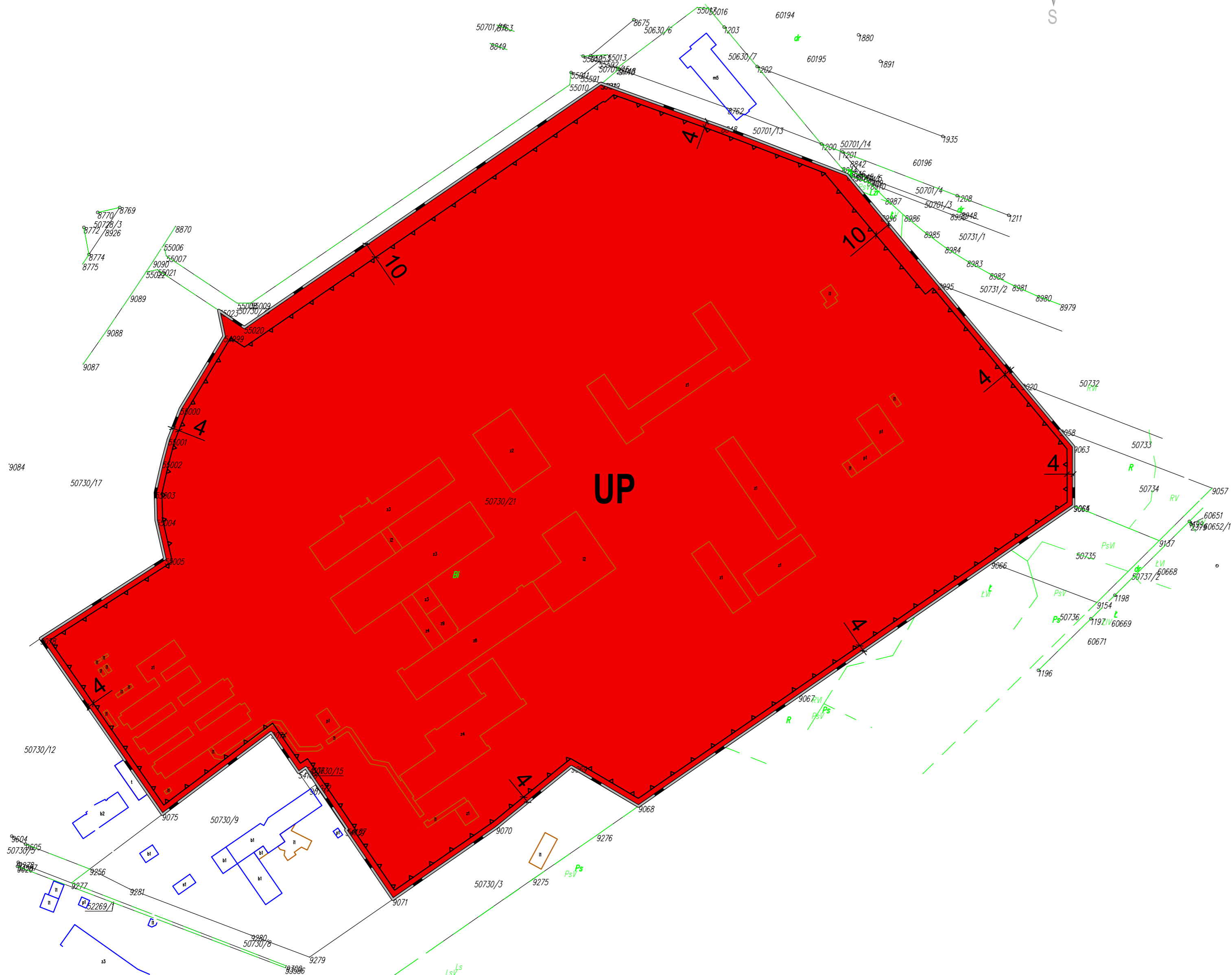


Teren objęty planem miejscowym

## OZNACZENIA:

### USTALENIA PLANU

- Granice obszaru objętego planem
- Linia rozgraniczająca tereny o różnym przeznaczeniu lub różnych zasadach zagospodarowania
- Nieprzekraczalne linie zabudowy
- UP** Teren usług publicznych
- 10** Zwymiarowane odległości w metrach



Załącznik nr 1  
do uchwały Nr \_\_\_/\_\_\_/2024  
Rady Miasta Ostrołęki  
z dnia \_\_\_\_\_ 2024 r.