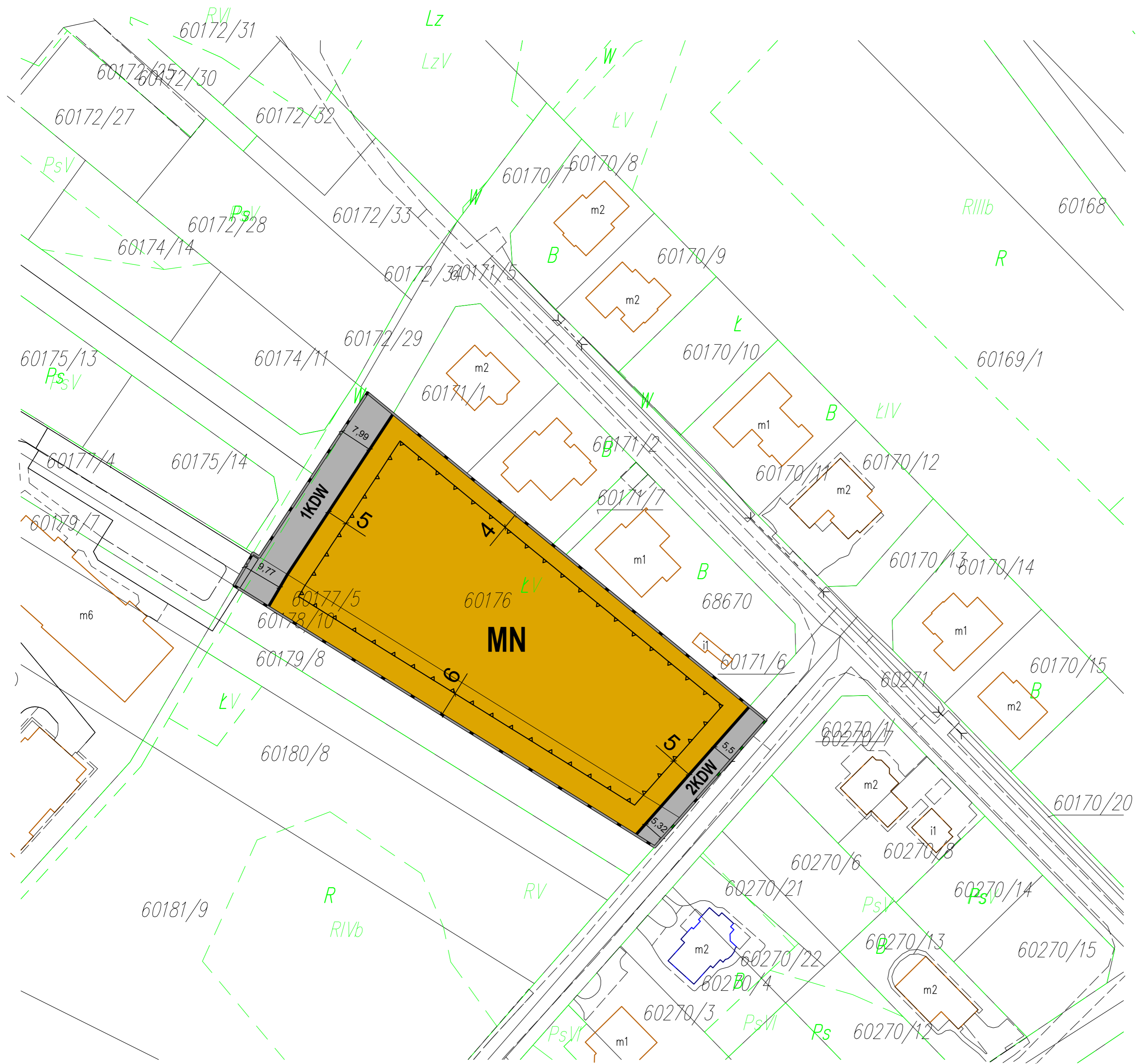
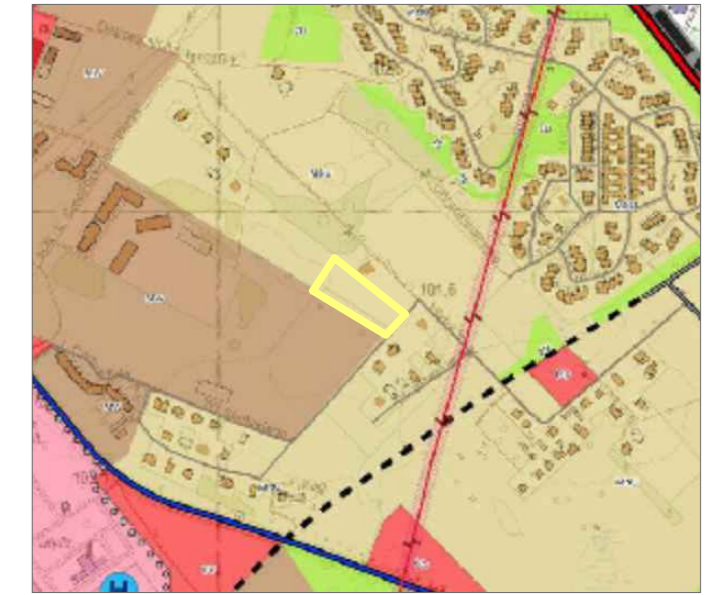


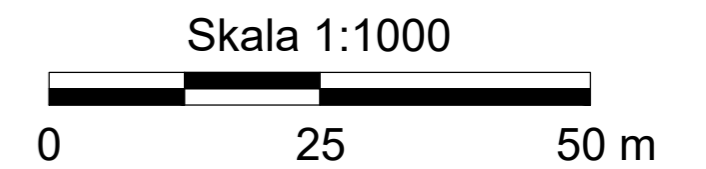
# Miejscowy plan zagospodarowania przestrzennego rejonu "Osiedle Centrum II" w Ostrołęce - etap III



Wyrys ze studium uwarunkowań i kierunków zagospodarowania przestrzennego miasta Ostrołęki






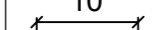


Teren objęty planem miejscowym



### OZNACZENIA:

#### USTALENIA PLANU

-  Granice obszaru objętego planem
-  Linia rozgraniczająca tereny o różnym przeznaczeniu lub różnych zasadach zagospodarowania
-  Nieprzekraczalne linie zabudowy
-  **MN** Tereny zabudowy mieszkaniowej jednorodzinnej
-  **KDW** Tereny dróg wewnętrznych
-  10 Zwymiarowane odległości w metrach

Załącznik nr 1  
do uchwały Nr .../.../2024  
Rady Miasta Ostrołęki  
z dnia ..... 2024 r.