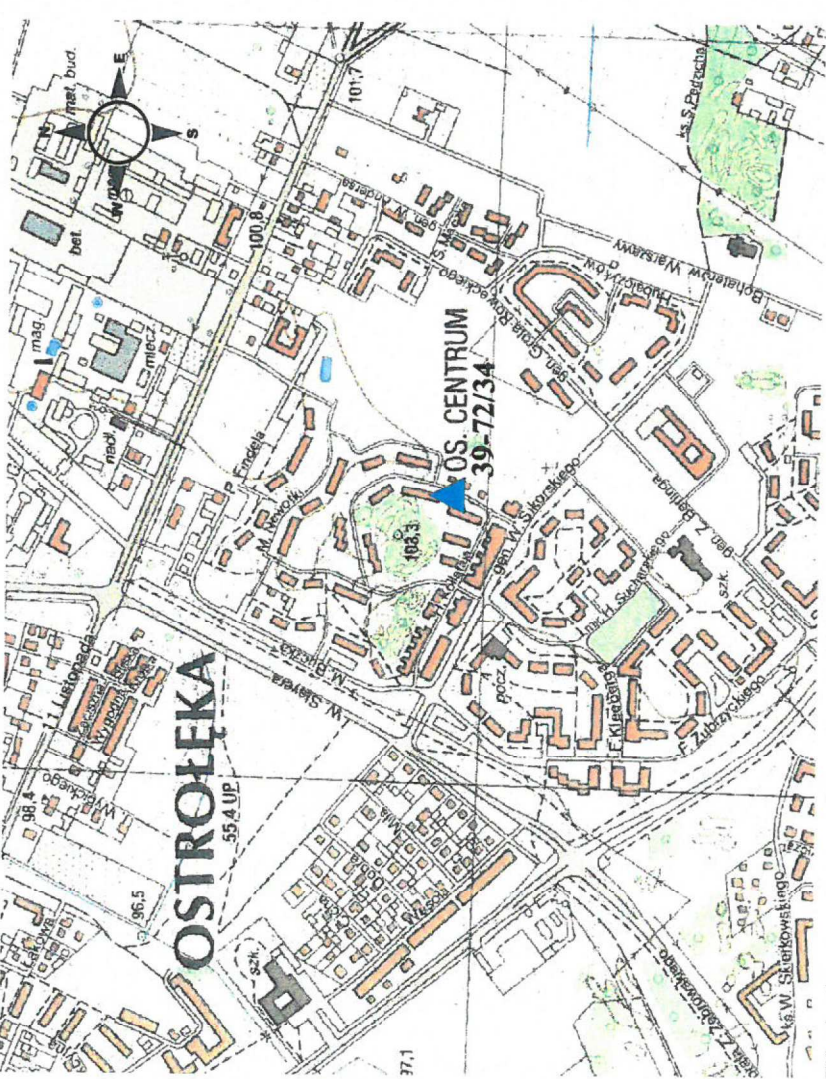


<p>GEZ</p>	<p>KARTA ADRESOWA ZABYTKU</p>		<p>3. Miejscowość Ostrołęka</p>
<p>1. Nazwa Stanowisko archeologiczne – grób</p>	<p>2. Czas powstania Neolit</p>	<p>4. Adres Obszar AZP: 39-72 Nr stan. na obszarze: 34 Nr stan. w miejscowości: 12</p>	
<p>7. Fotografia z opisem wskazującym orientację w stosunku do sąsiednich terenów lub stron świata albo mapa z zaznaczonym stanowiskiem archeologicznym</p> 		<p>5. Przynależność administracyjna województwo mazowieckie powiat m. Ostrołęka gmina m. Ostrołęka</p>	<p>6. Formy ochrony</p>
<p>Wycinek mapy topograficznej w skali 1:10 000</p>			

8. Historia, opis i wartości

Lokalizacja stanowiska jest orientacyjna. Dokładna lokalizacja znaleziska, tj. siekierki krzemiennej nie została podana przez znalazcę. Przypuszcza się, że pochodzi z grobu.

Teren obecnie zabudowany.

9. Stan zachowania i postulaty dotyczące konserwacji

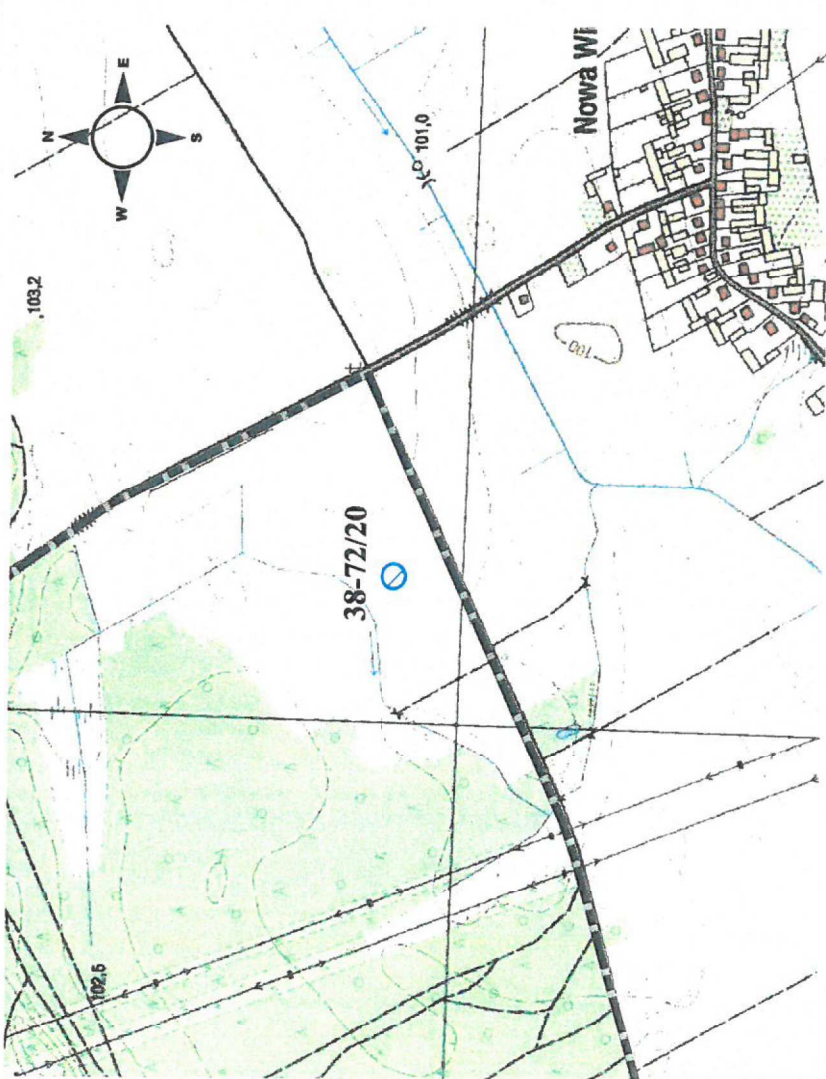
10. Wykonanie karty (autor, data i podpis)

Anita Rostkowska

29.04.2024 r.

11. Zatwierdzenie karty (podpis wojewódzkiego konserwatora zabytków)

*dotyczy zabytków niewpisanych do rejestru zabytków i niewliczonych do wojewódzkiej ewidencji zabytków

<p>GEZ</p>	<p>KARTA ADRESOWA ZABYTKU</p>		<p>3. Miejscowość Ostrołęka</p>
<p>1. Nazwa</p>	<p>Stanowisko archeologiczne – ślad osadniczy</p>	<p>2. Czas powstania</p> <p>Okres wpływów rzymskich</p>	<p>4. Adres</p> <p>Obszar AZP: 38-72 Nr stan. na obszarze: 20 Nr stan. w miejscowości: 11</p>
<p>7. Fotografia z opisem wskazującym orientację w stosunku do sąsiednich terenów lub stron świata albo mapa z zaznaczonym stanowiskiem archeologicznym</p>			
<p>Wycinek mapy topograficznej w skali 1:10 000</p>		<p>5. Przynależność administracyjna</p> <p>województwo mazowieckie powiat m. Ostrołęka gmina m. Ostrołęka</p> <p>6. Formy ochrony</p>	

8. Historia, opis i wartości

Stanowisko zostało zlokalizowane na działce ewidencyjnej nr 70285 w trakcie badań prowadzonych w 2023 r. w związku z budową przyłącza gazowego na potrzeby źródła wytwórczego CCGT Elektrowni Ostrołęcka C.

9. Stan zachowania i postulaty dotyczące konserwacji


10. Wykonanie karty (autor, data i podpis)

Anita Rostkowska

29.04.2024 r.

11. Zatwierdzenie karty (podpis wojewódzkiego konserwatora zabytków)

*dotyczy zabytków niewpisanych do rejestru zabytków i niewłączonych do wojewódzkiej ewidencji zabytków

<p>GEZ</p>	<p align="center">KARTA ADRESOWA ZABYTKU</p>		<p>3. Miejscowość Ostrołęka</p>
<p>1. Nazwa Dawny szpital powiatowy św. Józefa</p>	<p>2. Czas powstania 1850 r.</p>	<p>4. Adres ul. Szpitalna 2 (d. ul. Szpitalna 33) 07-410 Ostrołęka działka ewidencyjna nr 20620</p>	
<p>7. Fotografia z opisem wskazującym orientację w stosunku do sąsiednich terenów lub stron świata albo mapa z zaznaczonym stanowiskiem archeologicznym</p>		<p>5. Przynależność administracyjna województwo mazowieckie powiat m. Ostrołęka gmina m. Ostrołęka</p> <p>6. Formy ochrony Obiekt wpisany do rejestru zabytków pod nr: A-529 decyzją z dnia 24 stycznia 1986 r.</p>	
		<p>Elewacja boczna – widok z ul. Szwedzkiej.</p>	

8. Historia, opis i wartości

1844 r. – wysunięcie projektu stworzenia szpitala w Ostrołęce
Ok. 1850 r. - realizacja projektu pod nadzorem Powiatowej Rady Opiekuńczej, która m.in. wyjednała zapomogę od rządu. Szpital wzniesiono na placu miejskim jako 1-piętrowy budynek w stylu neoklasycystycznym, wnętrza podzielone na 11 sal, obliczono na 40 łóżek. Prawdopodobnie od początku istnienia szpital prowadziły siostry Szarytki.
1909 r. – z inicjatywy siostry Anny Lisowskiej i dzięki funduszom społecznym do budynku dobudowano skrzydło, a w parę lat później (przed 1914 r.) cały budynek przebudowano i unowocześniono – jako pierwszy w mieście otrzymał kanalizację i c.o. Prawdopodobnie w tym okresie powstał budynek gospodarczy w pn. cz. posesji.
II w.ś. – szpital obsadzony niemieckimi lekarzami.
1966 r. – Budynek przestał pełnić funkcję szpitala po oddaniu do użytku nowego budynku szpitalnego.
Do 2022 r. budynek Starostwa Powiatowego w Ostrołęce.
Budynek wolnostojący, usytuowany po wsch. stronie ul. Szpitalnej.
Fundamenty, ściany konstrukcyjne i osłonowe murowane z cegły.
Więźba dachowa drewniana konstrukcji krokwiowo- płatwiowej. Dach pokryty blachą.
Rzut nieregularny, zbliżony do prostokąta, niezbyt wysunięte skrzydło.
Budynek częściowo podpiwniczony, dach o niewielkim kącie nachylenia połaci, dwuspadowy i w częściach trójspadowy, nad wschodnim i zachodnim szczytem korpusu głównego z naczółkami.

9. Stan zachowania i postulaty dotyczące konserwacji

Budynek po gruntownym remoncie. Stan zachowania dobry.

10. Wykonanie karty (autor, data i podpis)

Anita Rostkowska

29.04.2024 r.

11. Zatwierdzenie karty (podpis wojewódzkiego konserwatora zabytków)

*dotyczy zabytków niewpisanych do rejestru zabytków i niewłączonych do wojewódzkiej ewidencji zabytków