MIEJSCOWY PLAN ZAGOSPODAROWANIA PRZESTRZENNEGO REJONU "I A.W.P." W OSTROŁĘCE

Załącznik Nr 1
do Uchwały Nr ..... Rady Miasta Ostrołęki
z dnia .....

SKALA 1:1000

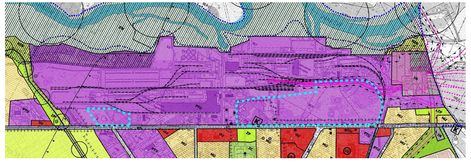

WYRYS ZE STUDIUM UWARUNKOWAŃ I KIERUNKÓW ZAGOSPODAROWANIA PRZESTRZENNEGO MIASTA OSTROŁĘKI

- GRANICA OBSZARU OBJĘTEGO PLANEM

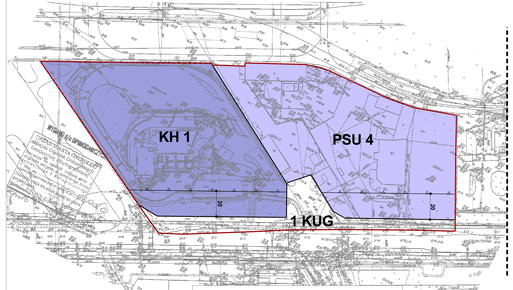

OBSZAR "B"

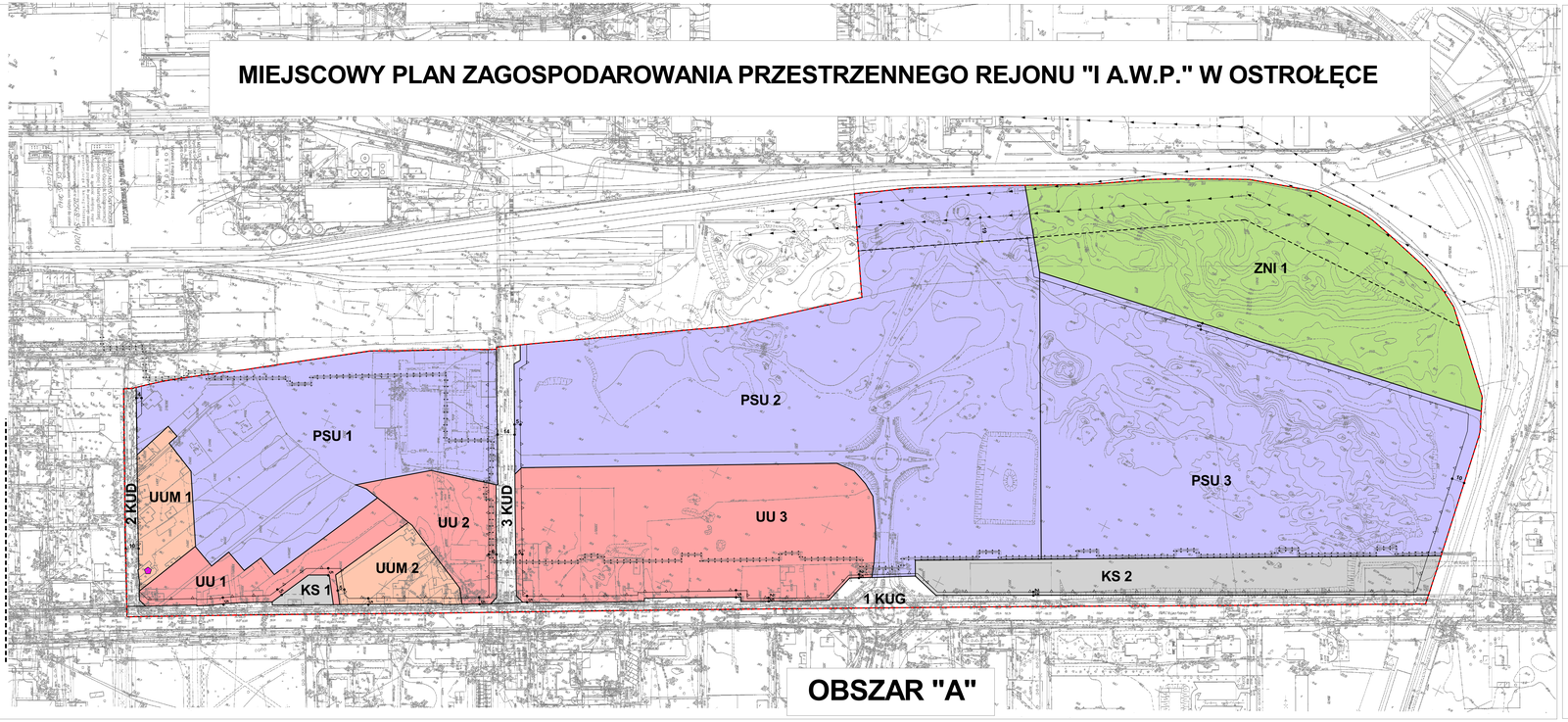

OBSZAR "A"

LEGENDA:

OZNACZENIA OBOWIĄZUJĄCE:

- GRANICA OBSZARU OBJĘTEGO PLANEM
- LINIE ROZGRANICZAJĄCE TERENY O RÓŻNYM PRZEZNACZENIU LUB O RÓŻNYCH ZASADACH ZAGOSPODAROWANIA - GRANICE JEDNOSTEK TERENOWYCH

PRZEZNACZENIE TERENU:

- UU - USŁUGI - BEZ PRZESĄDZANIA ICH PROFILU
- UUM - USŁUGI - BEZ PRZESĄDZANIA ICH PROFILU, Z TOWARZYSZĄCĄ FUNKCJĄ MIESZKANIOWĄ
- PSU - PRODUKCJA-LOGISTYKA-USŁUGI
- KH - STACJA PALIW Z TOWARZYSZĄCĄ FUNKCJĄ OBSŁUGI TECHNICZNEJ POJAZDÓW
- KU... - DROGI PUBLICZNE, W TYM ULICE - Z OKREŚLENIEM ICH KLAS:
  - KUG - droga główna
  - KUD - ulica dojazdowa
- KS - URZĄDZENIA TERENOWE ZWIĄZANE Z KOMUNIKACJĄ DROGOWĄ
- ZNI - TERENY ZIELENI NATURALNEJ O PRZEWAŻAJĄCYM CHARAKTERZE LEŚNYM PEŁNIĄCE FUNKCJE ZIELENI IZOLACYJNEJ
- PSU 1 - OZNACZENIA LITEROWE RODZAJÓW POSTAWOWEGO PRZEZNACZENIA TERENU ORAZ PORZĄDKOWE JEDNOSTKI TERENOWEJ
- LINIE ZABUDOWY - NIEPRZEKRACZALNE
- OZNACZENIE OBIEKTU ZABYTKOWEGO OBJĘTEGO OCHRONĄ USTALONĄ PLANEM
- ZASIĘGI STREF OGRODZIŁ/WANIA ISTNIEJĄCYCH NAPOWIETRZNYCH LINII ELEKTROENERGETYCZNYCH WYSOKIEGO NAPIĘCIA

OZNACZENIA INFORMACYJNE:

- NAPOWIETRZNE LINIE ELEKTROENERGETYCZNE WYSOKIEGO NAPIĘCIA
- CIEPŁOCIĄG NAPOWIETRZNY

SŁOWNY PROJEKTANT:
mgr inż. arch. Andrzej Rainko
DOPOW. AUTOROW:
mgr inż. arch. Adelina Rainka
mgr inż. arch. Ewa Rainko-Kowalewska
mgr inż. Barbara Ciechanek
rysunek plany

- SIERPIEŃ 2016 -