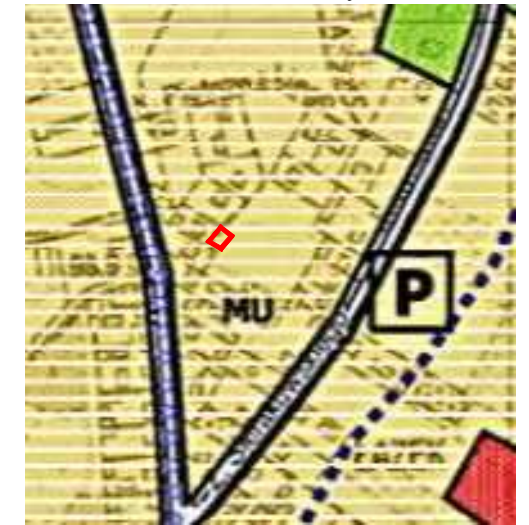
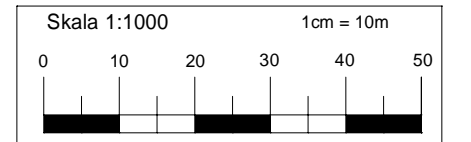


MIEJSCOWY PLAN ZAGOSPODAROWANIA PRZESTRZENNEGO REJONU "SPIRO" W OSTROŁĘCE

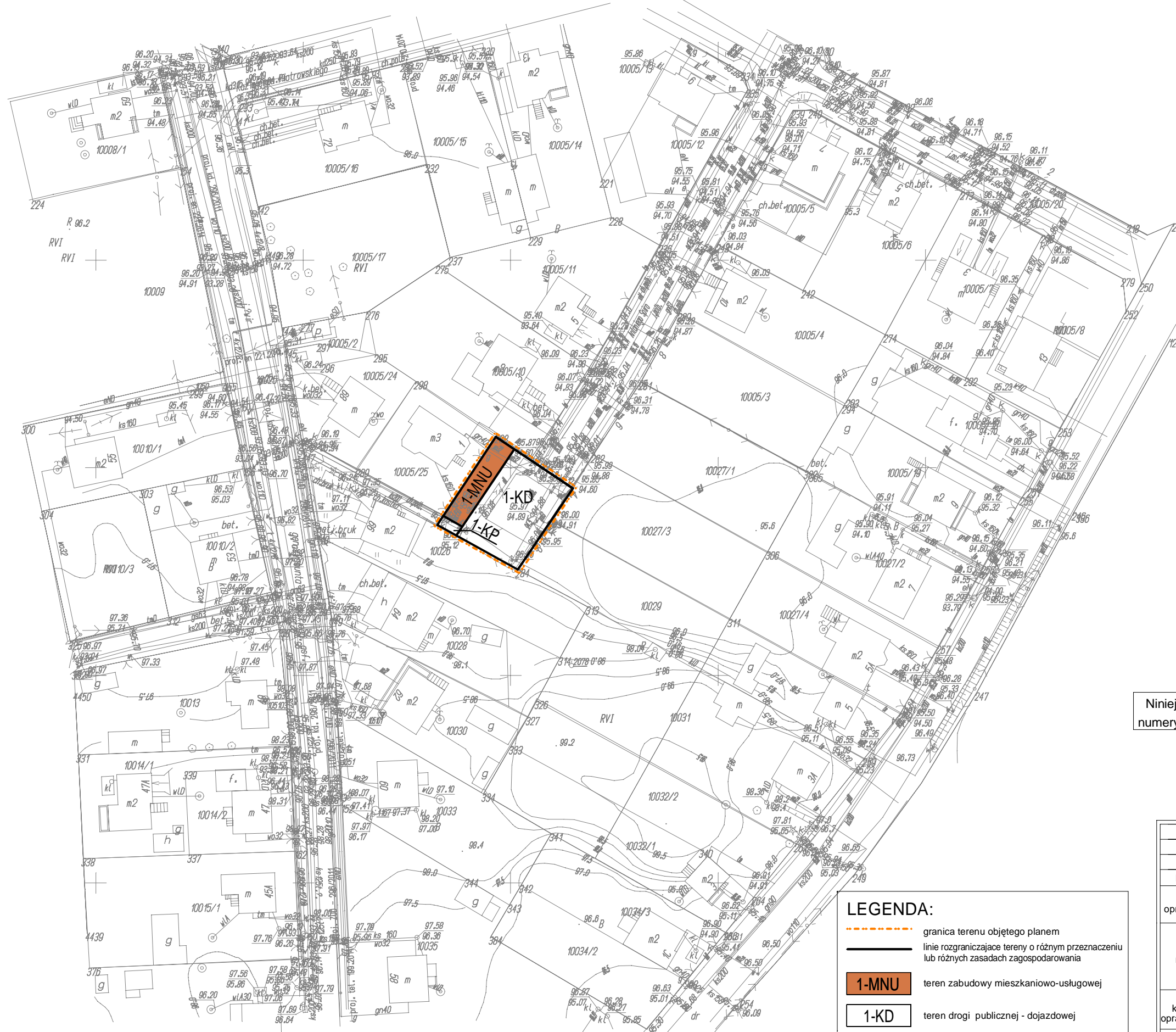
WYRYS ZE STUDIUM UWARUNKOWAŃ I KIERUNKÓW
ZAGOSPODAROWANIA PRZESTRZENNEGO
MIASTA OSTROŁĘKI



- granica terenu objętego planem
- PRZEZNACZENIE TERENÓW**
- MU tereny zabudowy mieszkaniowo - usługowej
- UU tereny zabudowy usługowej
- ZL tereny leśne, w tym dolesienia
- zasięg obszarów bezpośredniego i potencjalnego zagrożenia powodziowego
- WAŻNIEJSZE ELEMENTY POLITYKI PRZESTRZENNEJ**
- Investycje celu publicznego o znaczeniu lokalnym
- P - drogi powiatowe



Niniejsze opracowanie wykonano w skali 1:1000 z map zasadniczych numerycznych pochodzących z zasobów geodezyjnych Miasta Ostrołęki



- LEGENDA:**
- granica terenu objętego planem
 - linie rozgraniczające tereny o różnym przeznaczeniu lub różnych zasadach zagospodarowania
 - 1-MNU tereny zabudowy mieszkaniowo-usługowej
 - 1-KD tereny drogi publicznej - dojazdowej
 - 1-KP teren ciągu pieszego

Branża	URBANISTYKA		ul. Kopernika 7/53
Faza	PROJ.PL Skala 1:1000		07-410 Ostrołęka
Data	Wrzesień 2016 r.		tel. (29) 6911985
Investor	URZĄD MIASTA W OSTROŁĘCE		
Nazwa opracowania	MIEJSCOWY PLAN ZAGOSPODAROWANIA PRZESTRZENNEGO REJONU "SPIRO" W OSTROŁĘCE		
Nazwa rysunku	Załącznik nr 1 do Uchwały Nr Rady Miasta w Ostrołęce z dnia r. (publikacja: Dziennik Urzędowy Województwa Mazowieckiego Nr z dnia r.)		
Autor kierujący opracowaniem	mgr inż. arch. ALEKSANDER WIETROW Nr upr.bud.608/86/0s.urb.464/88.		
Asystent	mgr inż. Marta Stepnowska		Nr rys. 1