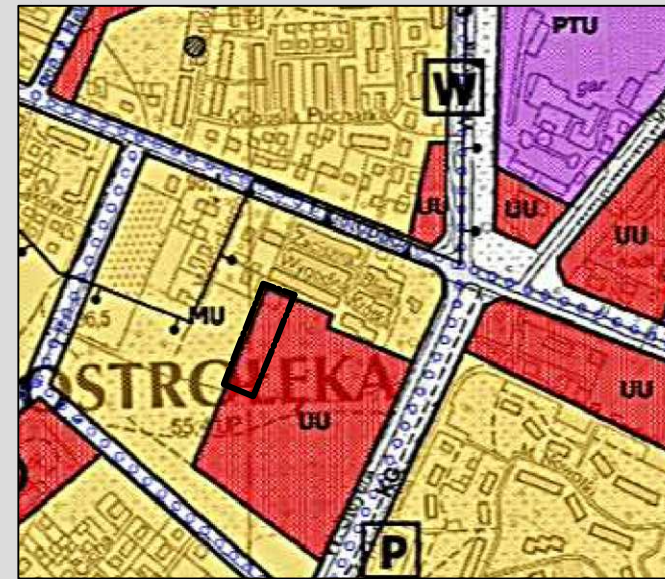



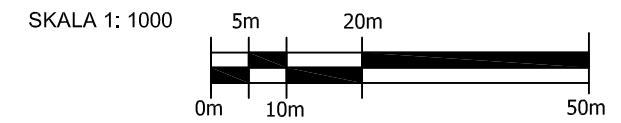


WYRYS ZE STUDIUM UWARUNKOWAŃ I KIERUNKÓW  
ZAGOSPODAROWANIA PRZESTRZENNEGO  
MIASTA OSTROŁĘKI, 2014








-  GRANICA OBSZARU OBJĘTEGO PLANEM
-  TERENY ZABUDOWY MIESZKANIOWO-USŁUGOWEJ
-  TERENY ZABUDOWY USŁUGOWEJ Z TOWARZYSZĄCĄ EWENTUALNIE FUNKCJĄ MIESZKANIOWĄ
- LINIE ROZGRANICZAJĄCE PRZEDSTAWIONE NA PLANSZY "KIERUNKÓW ZAGOSPODAROWANIA PRZESTRZENNEGO" STUDIUM NALEŻY TRAKTOWAĆ JAKO PRZYBLIŻONY SCHEMAT ICH PRZEBIEGU




**MIEJSCOWY PLAN  
ZAGOSPODAROWANIA PRZESTRZENNEGO  
REJONU "NIEMENA" W OSTROŁĘCE**



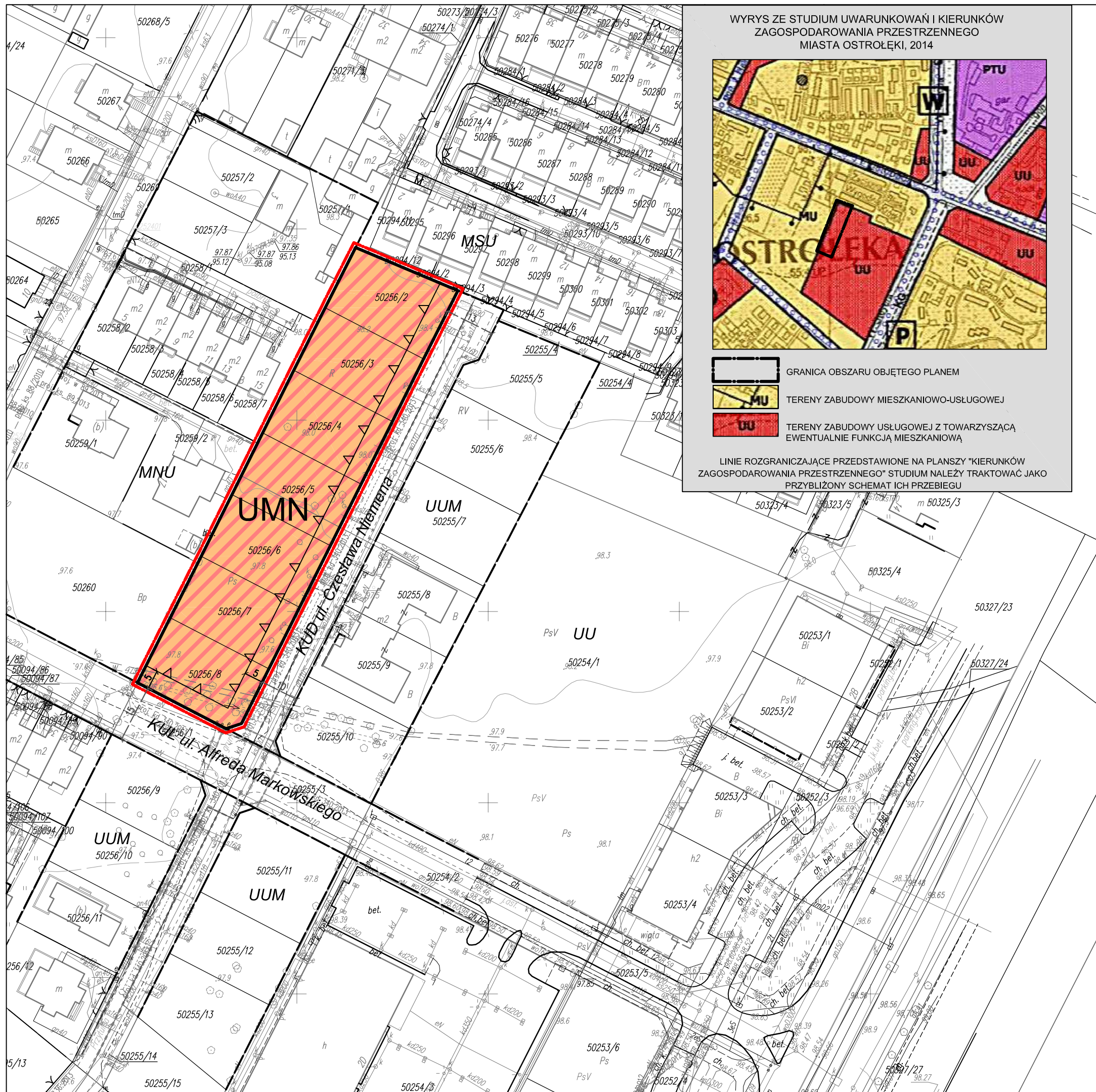
**USTALENIA PLANU:**

	GRANICA OBSZARU OBJĘTEGO PLANEM
	LINIA ROZGRANICZAJĄCA TERENY O RÓŻNYM PRZEZNACZENIU
	NIEPRZEKRACZALNA LINIA ZABUDOWY
	ZWYMIAROWANE ODLEGŁOŚCI W METRACH
	TEREN ZABUDOWY USŁUGOWEJ I/LUB ZABUDOWY MIESZKANIOWEJ JEDNORODZINNEJ

**INFORMACJE PLANU:**

	LINIA ROZGRANICZAJĄCA TERENY O RÓŻNYM PRZEZNACZENIU LUB RÓŻNYCH ZASADACH ZAGOSPODAROWANIA POZA GRANICAMI PLANU
	WYBRANE SYMBOLE PRZEZNACZENIA TERENU POZA GRANICAMI PLANU OKREŚLONE W PRAWIE MIEJSCOWYM
	ZWYMIAROWANE ODLEGŁOŚCI W METRACH POZA GRANICAMI PLANU

Niniejsze opracowanie wykonano w skali 1:1000 z map zasadniczych numerycznych pochodzących z zasobów geodezyjnych Miasta Ostrołęki



**ZAŁĄCZNIK NR 1**  
DO UCHWAŁY NR 128/XIX/2015 RADY MIASTA OSTROŁĘKI  
Z DNIA 30 GRUDNIA 2015 r.  
w sprawie  
**MIEJSCOWEGO PLANU ZAGOSPODAROWANIA  
PRZESTRZENNEGO REJONU "NIEMENA" W OSTROŁĘCE**

Przewodniczący Rady Miasta Ostrołęki

ZESPÓŁ AUTORSKI:  
dr inż. arch. Anna Grabowska  
mgr inż. arch. kraj. Małgorzata Hoser

mgr inż. Beata Andrzejewska  
mgr inż. Grzegorz Zimnica