
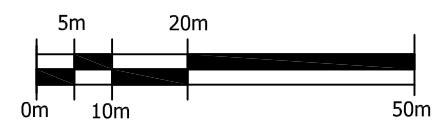


**MIEJSCOWY PLAN
ZAGOSPODAROWANIA PRZESTRZENNEGO
REJONU "WILCZA 2" W OSTROŁĘCE**

SKALA 1: 1000



USTALENIA PLANU:

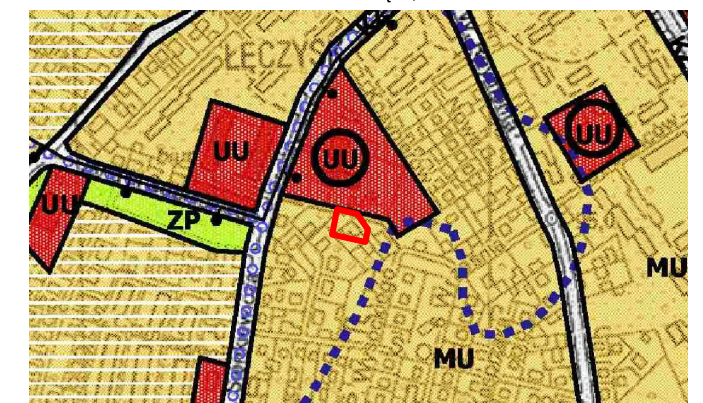
	GRANICA OBSZARU OBJĘTEGO PLANEM
	LINIA ROZGRANICZAJĄCA TERENY O RÓŻNYM PRZEZNACZENIU LUB RÓŻNYCH ZASADACH ZAGOSPODAROWANIA
	NIEPRZEKRACZALNA LINIA ZABUDOWY
	ZWYMIAROWANE ODLEGŁOŚCI W METRACH
	TEREN ZABUDOWY USŁUGOWEJ Z DOPUSZCZENIEM MIESZKAŃ

INFORMACJE PLANU:

	LINIA ROZGRANICZAJĄCA TERENY O RÓŻNYM PRZEZNACZENIU LUB RÓŻNYCH ZASADACH ZAGOSPODAROWANIA POZA GRANICAMI PLANU
	WYBRANE SYMBOLE PRZEZNACZENIA TERENU POZA GRANICAMI PLANU OKREŚLONE W PRAWIE MIEJSCOWYM
	ZWYMIAROWANE ODLEGŁOŚCI W METRACH POZA GRANICAMI PLANU

Niniejsze opracowanie wykonano w skali 1:1000 z map zasadniczych numerycznych pochodzących z zasobów geodezyjnych Miasta Ostrołęki

**WYRYS ZE STUDIUM UWARUNKOWAŃ I KIERUNKÓW
ZAGOSPODAROWANIA PRZESTRZENNEGO
MIASTA OSTROŁĘKI, 2016**



	GRANICA OBSZARU OBJĘTEGO PLANEM
	TERENY ZABUDOWY MIESZKANIOWO-USŁUGOWEJ

Z A Ł A C Z N I K N R 1
DO UCHWAŁY NR RADY MIASTA OSTROŁĘKI
Z DNIA
w sprawie
**MIEJSCOWEGO PLANU ZAGOSPODAROWANIA
PRZESTRZENNEGO REJONU "WILCZA 2" W OSTROŁĘCE**

Przewodniczący Rady Miasta Ostrołęki

ZESPÓŁ AUTORSKI: dr inż. arch. Anna Grabowska
mgr inż. arch. kraj. Małgorzata Hoser

mgr inż. Beata Andrzejewska
mgr inż. Grzegorz Zimnica

