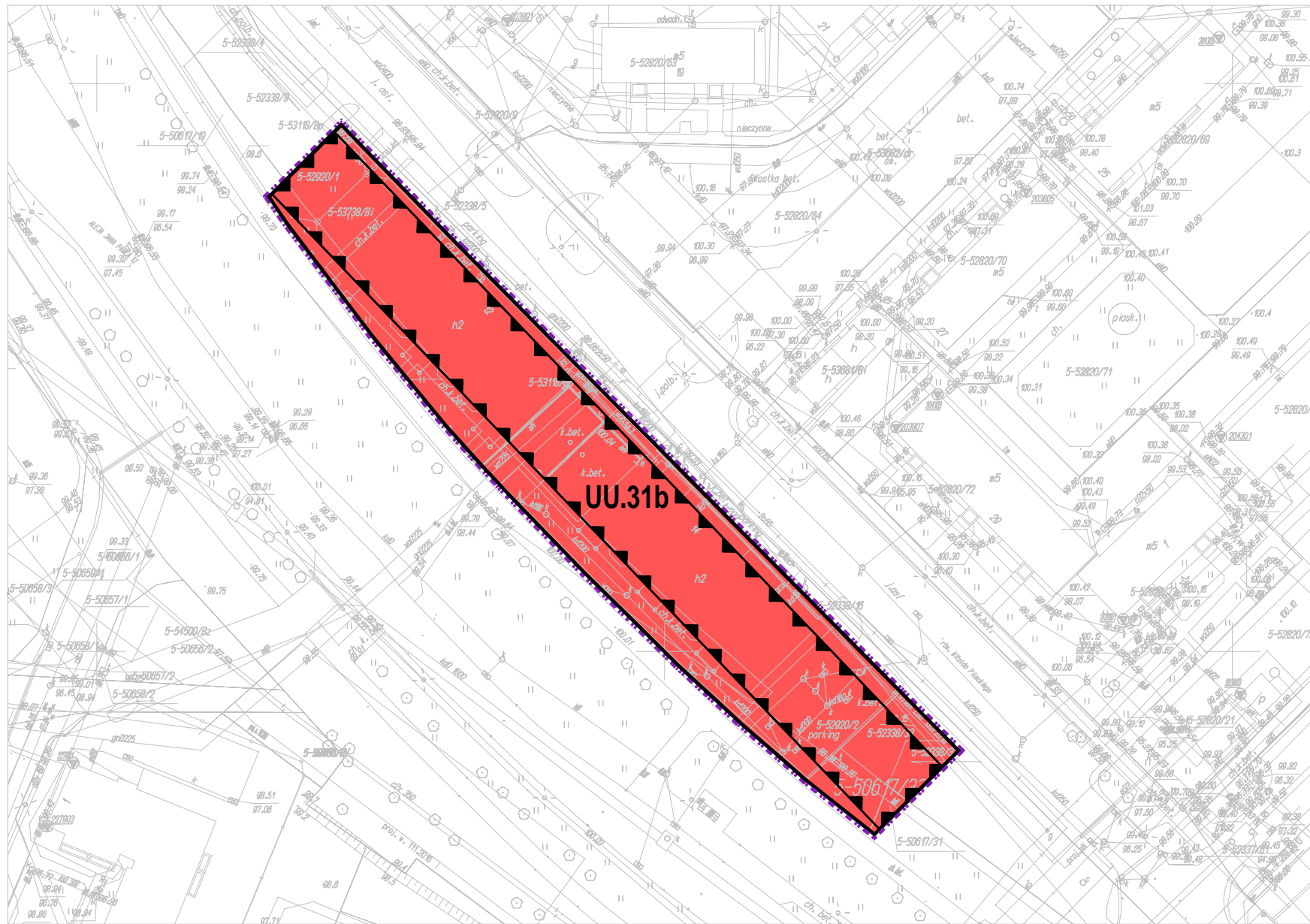


MIEJSCOWY PLAN ZAGOSPODAROWANIA PRZESTRZENNEGO REJONU "PILECKIEGO 2" W OSTROŁĘCE



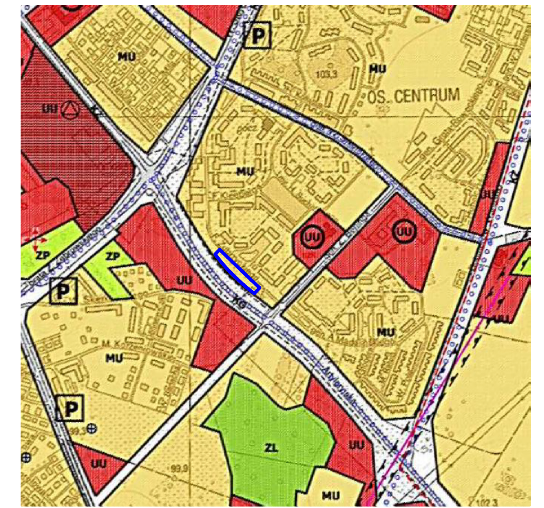
Niniejsze opracowanie wykonano w skali 1:1000 z map zasadniczych numerycznych pochodzących z zasobów geodezyjnych Miasta Ostrołęki

LEGENDA:

USTALENIA PLANU:

- granica terenu objętego planem
- linie rozgraniczające tereny o różnym przeznaczeniu lub różnych zasadach zagospodarowania
- usługi - bez przesądzenia ich profilu
- obowiązująca linia zabudowy

WYRYS ZE STUDIUM UWARUNKOWAŃ I KIERUNKÓW ZAGOSPODAROWANIA PRZESTRZENNEGO MIASTA OSTROŁĘKI



granica terenu objętego planem

PRZEZNACZENIE TERENÓW

- MU tereny zabudowy mieszkaniowo - usługowej
- UU tereny zabudowy usługowej
- ZP tereny zieleni publicznej urządzonej
- tereny ważniejszych ulic układu obsługującego (lokalne i dojazdowe)

ELEMENTY ZAGOSPODAROWANIA TERENU

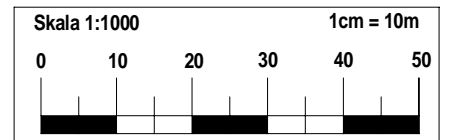
- schemat tras ważniejszych ścieżek rowerowych - zasady powiązań

SZCZEGÓLNE UWARUNKOWANIA I OGRANICZENIA DLA ZAGOSPODAROWANIA

- tereny zabudowy usługowej, wyłącznie w obrębie których wyznacza się lokalizację obiektów handlowych o pow. sprzedaży pow. 2000m² - obiekty te mogą mieć w szczególności charakter galerii - zespołu sklepów oraz hal wielobranżowych

WAŻNIEJSZE ELEMENTY POLITYKI PRZESTRZENNEJ

- rejonny najważniejszych przestrzeni publicznych



Branża	URBANISTYKA	RADECKA FIRMA PROJEKTOWO-USŁUGOWA mgr Renata Radecka	ul.Kopernika 7/53
Skala	1:1000		07-410 Ostrołęka
Data	Marzec 2018 r.		tel. (29) 6911985
Investor	URZĄD MIASTA W OSTROŁĘCE		
Nazwa opracowania	MIEJSCOWY PLAN ZAGOSPODAROWANIA PRZESTRZENNEGO REJONU "PILECKIEGO 2" W OSTROŁĘCE		
Nazwa rysunku	Załącznik nr 1 do Uchwały Nr Rady Miasta Ostrołęki z dnia 2018 r.		
Autor kierujący opracowaniem	mgr inż.arch. ALEKSANDER WIETROW Nr upr.bud.608/86/Os.urb.464/88.		
Asystent	mgr inż. arch. Marta Magdalena Mierzejewska		Nr rys. 1