



Mapa aktualna na dzień: 30.11.2012



Mapa niniejsza może służyć do celów projektowych

**USŁUGI GEODEZYJNE**  
Grzegorz Jętrkowski:  
07-410 Ostrołęka, ul. Geodetów 8  
NIP 756-103-46-26 REGON 142832727  
tel. 606 948 241

Upr. Nr 1423  
Wynik pomiaru wyrażonego na mapę zasadnicą  
27410 Ostrówca, ul. Szelestowa 1 nazwisko

[illegible]

Uprawnione c  
Ostrołęka




Łódź: Wydawnictwo  
Z-ca Dyrektora Wydziału Gospo-  
d. i Gospodark. Nieruchomości

[illegible]



D MIAŠTIA OSTROŽKA:  
1. Gen. J. Bema 1  
7-400 Ostrožka

08.09.2015

**LEGENDA**  
**projektowane:**

-  obchodnik z kosiółki bet., gr. 6 cm (grafitowo-czerwone pasy)
-  zładzły z kosiółki bet., gr. 8 cm (grafi)
-  obrzeża bet. 8x30 cm

**istniejące:**

-  krańcówki bet. w granicach inwestycji
-  granice ewidencyjne
-  granica opracowania

61087 numery ewidencyjne działek