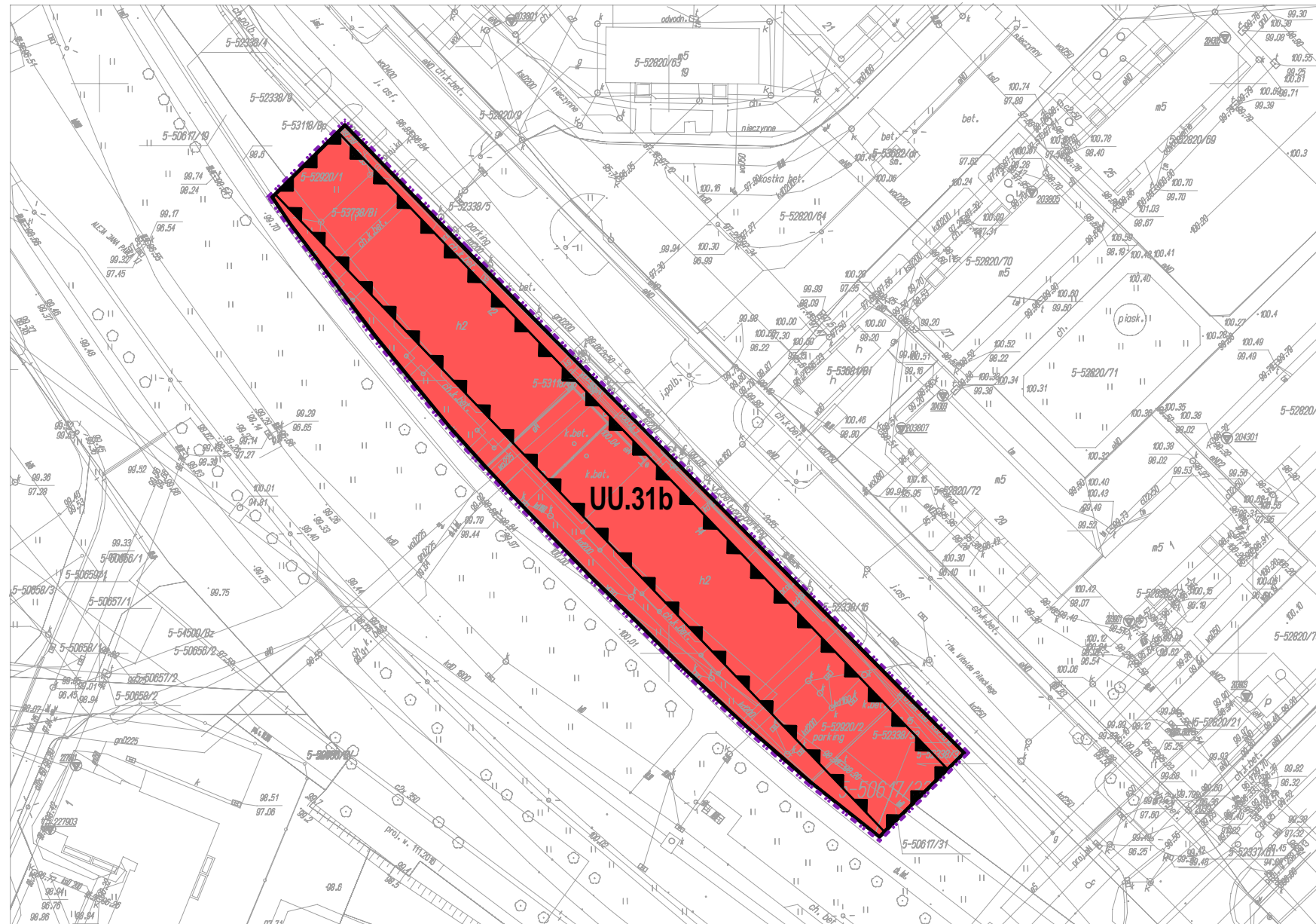


# MIEJSCOWY PLAN ZAGOSPODAROWANIA PRZESTRZENNEGO REJONU "PILECKIEGO 2" W OSTROŁĘCE



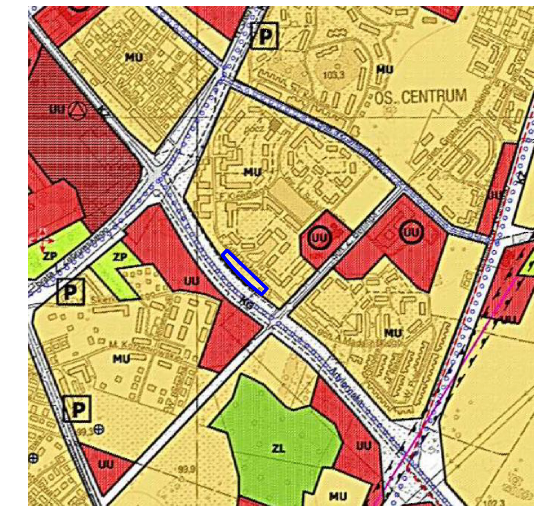
Niniejsze opracowanie wykonano w skali 1:1000 z map zasadniczych numerycznych pochodzących z zasobów geodezyjnych Miasta Ostrołęki

### LEGENDA:

#### USTALENIA PLANU:

- granica terenu objętego planem
- linie rozgraniczające tereny o różnym przeznaczeniu lub różnych zasadach zagospodarowania usługi - bez przesądzania ich profilu
- UU.31b**
- ▲ obowiązująca linia zabudowy

### WYRYS ZE STUDIUM UWARUNKOWAŃ I KIERUNKÓW ZAGOSPODAROWANIA PRZESTRZENNEGO MIASTA OSTROŁĘKI



— granica terenu objętego planem

#### PRZEZNACZENIE TERENÓW

- MU** tereny zabudowy mieszkaniowo - usługowej
- UU** tereny zabudowy usługowej
- ZP** tereny zieleni publicznej urządzonej
- tereny ważniejszych ulic układu obsługującego (lokalne i dojazdowe)

#### ELEMENTY ZAGOSPODAROWANIA TERENU

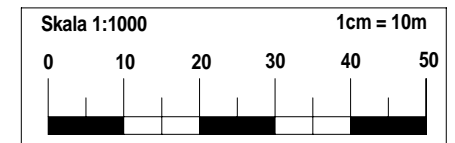
- schemat tras ważniejszych ścieżek rowerowych - zasady powiązań

#### SZCZEGÓLNE UWARUNKOWANIA I OGRANICZENIA DLA ZAGOSPODAROWANIA

- tereny zabudowy usługowej, wyłącznie w obrębie których wyznacza się lokalizację obiektów handlowych o pow. sprzedaży pow. 2000m<sup>2</sup> - obiekty te mogą mieć w szczególności charakter galerii - zespołu sklepów oraz hal wielobranżowych

#### WAŻNIEJSZE ELEMENTY POLITYKI PRZESTRZENNEJ

- ✚ rejonny najważniejszych przestrzeni publicznych



Branża	URBANISTYKA	<b>RADECKA</b>	ul. Kopernika 7/53
Skala	1:1000	FIRMA PROJEKTOWO-USŁUGOWA	07-410 Ostrołęka
Data	Wrzesień 2018 r.	mgr Renata Radecka	tel. (29) 6911985
Investor	URZĄD MIASTA W OSTROŁĘCE		
Nazwa opracowania	<b>MIEJSCOWY PLAN ZAGOSPODAROWANIA PRZESTRZENNEGO REJONU "PILECKIEGO 2" W OSTROŁĘCE</b>		
Nazwa rysunku	<b>Załącznik nr 1 do Uchwały Nr 525/LXX/2018 Rady Miasta Ostrołęki z dnia 27 września 2018 r.</b>		
Autor kierujący opracowaniem	mgr inż. arch. ALEKSANDER WIETROW Nr upr. bud. 608/86/Os. urb. 464/88.		
Asystent	mgr inż. arch. Marta Magdalena Mierzejewska		Nr rys. 1